- MARŠRUTU APRAKSTI
- APSKATES OBJEKTI
- KARTES

Central Baltic Cycling

Velomaršrutu ceļvedis

Zemgales reģions (LV)



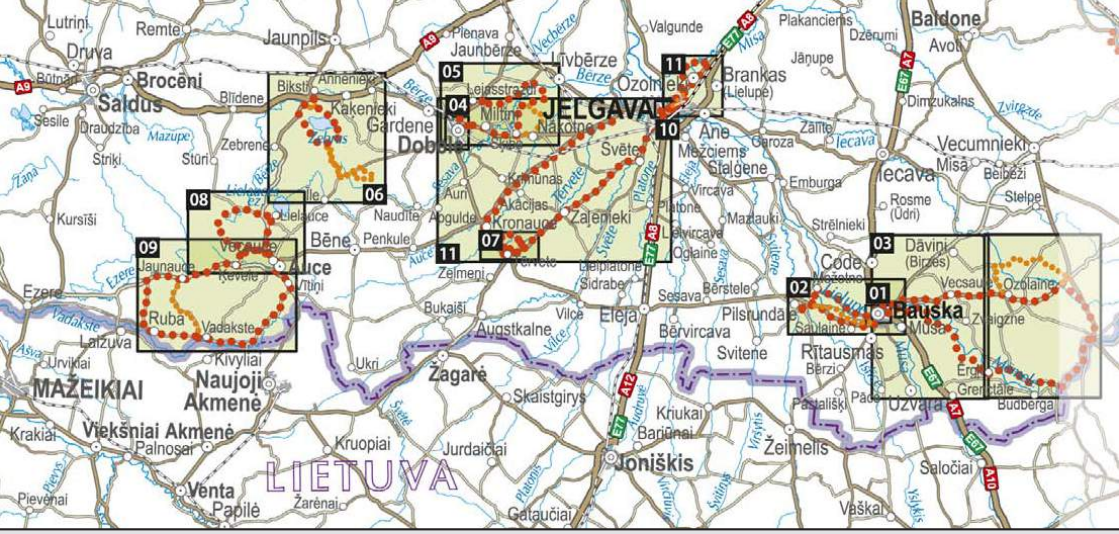

Zemgale prot pārsteigt

Pirmo reizi izdotajā velotūristu ceļvedī pa Zemgali pavisam iekļauti 18 dažādi maršruti, kas savieno gan jau iecienītas, gan mazāk zināmas vietas un tūrisma objektus reģionā, tā sagraujot sabiedrībā iesakņojušos stereotipu par Latvijas vidienes līdzenuma vienmuļo ainavu. Īstenībā tā ir bezgala krāšņa un daudzveidīga. Tikai Zemgalē var vērot Lielupes palienes dabiskās pļavas ar bagātīgu, reti sastopamu augu un migrējošo putnu sugu klāstu, dramatiskas ledus iešanas ainas pavasara palu laikā, spilgti dzeltenus rapšu laukus un ziedošu rudzu sējumus, kas stiepjas līdz apvārsnim. Taču Tērvetes, Vilces un Bauskas apkaimē ir sastopamas pārsteidzoši stāvas upju krastu nogāzes ar zilo, balto un dzelteno vizbuļu klājienu, ar smilšakmens vai dolomīta atsegumiem, ar staltu priežu un kuplu ozolu audzēm.

Nonākot Sēlijas pusē, kas arī ir daļa pašreizējā Zemgale reģiona, citādas nokrāsas ceļojumam piešķir līkumotie un baltie lielceļi, tumšzaļie egļu meži, noslēpumainie pauguri, gravas, pilskalni un ezeru "zilās acis". Daudzviet skatiens te sniedzas līdz pat Lietuvai, kur turpinās senā sēļu zeme. Bez tam Zemgale lepojas ar Baltijā lielākajām un greznākajām pilīm, ar neskaitāmu muižu parkiem, ar karaliskiem rožu un ceriņu dārziem, ar tulpju, liliju un vīnogulāju selekcionāriem, ar izcilu valsts, zinātnes, kultūras un mākslas darbinieku piemiņas vietām, ar tautas mākslas kopēju un seno amatu pratēju mītnes vietām. Savukārt Daugavas ielejas parkā ar dabas krāšņumu saaužas folkloras tēli un latviešu tautas varonīgās pagātnes stāsti. Šī vēl nezudusī vieta Likteņupes krastos ir īpaša Latvijai un latviešiem.

Jaunajā ceļvedī par katru maršrutu sniegta raksturojoša informācija un norādītas būtiskākās lietas, kas nepieciešamas, plānojot garākas vai īsākas velobrīvdienas, – maršruta ieteicamais sākuma un beigu punkts, garums, ceļa segums, iespējamās alternatīvas, iekļauti nozīmīgākie tūrisma objekti, kā arī norādīts, kur meklēt atpūtas vietu pauzei, pārtikas veikalu, kafejnīcu un naktsmītni.

Jāņem gan vērā, ka, braucot ar velo pa Zemgali ražas laikā, ceļu var nākties dalīt ar mūsdienu moderno lauksaimniecības tehniku, kas cienīgi dodas pie darba. Zemgalieši ir viesmīlīgi – mājiet sveicienus, un saņemsiet tādus pretī no vīriem, kas vada lielos dzelzs rumakus!

Zemgales apceļošanu ar velosipēdu būtiski atvieglo divas galvenās dzelzceļa līnijas: Rīga–Jelgava un Rīga–Aizkraukle–Krustpils–Daugavpils. Ieteicamākās stacijas veloceļojumu uzsākšanai ir Jelgava (ērti plānot Zemgales centrālās daļas apskati), kā arī dzelzceļa stacijas posmā no

Skrīveriem līdz pat Daugavpilij, lai ceļotu gar Daugavu un Sēlijā. Skatiet **24.** maršrutu.

Daugava var būt ne tikai izcila ūdenstūrisma upe vai upe laiskai atpūtai pie ūdens, gar Daugavu var arī braukt ar velo, baudot upes plūduma varenumu un ainavu.

Pieredzējuši velotūristi var veikt garāku braucienu gar Daugavas kreiso krastu, izmantojot iespēju vairākās vietās šķērsot Daugavu ar kuģīti, motorlaivu vai pārceltuves palīdzību, kas arī būs piedzīvojuma vērts notikums. Plānojot velobrīvdienas gar Daugavu, ieteicams izmantot dzelzceļa satiksmi no Rīgas, lai nokļūtu izbraukuma sākuma vietā, vai arī veiktu pārbraucienus. Izcils ceļa posms Daugavas labajā krastā ir no Skrīveriem līdz Koknesei, ne velti šeit izveidots dabas parks. Skatiet **12.** un **13.** maršrutu.

Sēlijas iepazīšanai gan vajadzēs vairāk par vienu un pat divām dienām, lai varētu izbaudīt Sēlijas pakalnu ainaviskās vērtības, ceļu līkločus, vietējo ļaužu sirsnīgo vienkāršību, kā arī mazpilsētu – Viesītes, Aknīstes un Neretas – mierīgo ritmu. "Baudi nesteidzoties" – skan Latvijas tūrisma sauklis, un, lai arī fiziski grūtāka būs velobraukšana pa Sēliju, šeit pavadītās brīvdienas paliks vēl ilgi atmiņā. Skatiet **16.** maršrutu.

Visi maršruti pārsvarā virzās pa mazas nozīmes ceļiem, ar nelielu satiksmes intensitāti, tieši tādēļ lielākai daļai maršrutu ceļa segums ir grants, vai pat tie ir nelieli zemesceļi, savukārt posmos, kas ir asfaltēti, jo tuvāk lielākai pilsētai, jo intensīvāka būs autosatiksme. Esiet uzmanīgi un brauciet prātīgi! Pēdējā laikā autovadītāji sāk pierast – ja brauc viens velobraucējs, visticamāk, aiz līkuma sagaidāms lielāks bariņš...

Diemžēl atsevišķi ceļu posmi vairākiem maršrutiem var būt ar mainīgu ceļa kvalitāti, īpaši sausā vasarā velobraucēju var pārsteigt nīstā "trepe" un autobraucēju radītie putekļi.

Savukārt pilsētās pamazām veidojas velosatiksmes infrastruktūra, galvenās ielas var izbraukt pa drošiem veloceliņiem, tādā veidā apskatot arī pilsētas tūrisma objektus. Vairākus šeit iekļautos maršrutus plānots marķēt, lai velobraucējiem būtu vieglāk orientēties, bet karte vai navigācijas iekārta noteikti jāņem līdzi, lai velobrauciens būtu izdevies. Pucējam velosipēdus un laižam!

01 Bauska – pilsēta, kur satiekas

Bauska

Bauskas pilsētā dzīvo ~10 tūkstoši iedzīvotāju, tā atrodas uz Via Baltica (A7) ceļa, 64 km no Rīgas un 19 km no Lietuvas robežas. Bauskā, satiekoties Mūsai un Mēmelei, sākas Lielupe. Vasaras sezonā ir iespējams apskatīt to satekas vietu – t.s. Ķirbaksalu, kas atrodas aiz Bauskas estrādes. Pēc seniem nostāstiem, Lielais Murza sateces vietā ņēmis maģisko ūdeni, ar kuru ieteicis mazgāties Kurzemes dāmām skaistumkopšanas nolūkos un kuru kundzēm Jelgavā un Rīgā, «speciāli apstrādātu», pārdevis pat muciņās.

1 Bauskas vecpilsēta veidojusies 16.–19. gs., saglabājies galveno ielu plānojums un rātslaukums. Senākās celtnes vecpilsētā ir Bauskas Sv. Gara baznīca (16. gs. beigas) un rātsnams (17. gs. sāk.). Vecpilsētā apskatāms Bauskas Novadpētniecības un mākslas muzejs, Sv. Gara baznīca, mākslas salons "Meistars Gothards", kurā var iegādāties suvenīrus. Veikalā-darbnīcā "Liepiņa" iespējams ne tikai iegādāties rokdarbus, bet arī vērot, kā stellēs top galdauti un dvieļi. Grupām, iepriekš piesakot, ir iespējams apskatīt pilsētā esošās ražotnes – Bauskas alus darītavu, saldumu ražotni, kalēju darbnīcu un "Gusto" kosmētikas ražotni.
www.tourism.bauska.lv,
www.bauskasvecpilseta.lv

2 Bauskas rātsnams ir celts 17. gs. Rosīgā tirgotāju pilsēta Bauska 17.–18. gs. piedzīvoja uzplaukumu un lepojās ar lielāko un greznāko rātsnamu visā Kurzemes un Zemgales hercogistē. Atjaunotajā rātsnamā ir iespēja nosvērties un nomērīties senajās mērvienībās – olektīs, pēdās, pudos, mārciņās un par to saņemt sertifikātu, te var iegādāties suvenīrus un gūt tūrisma informāciju.

3 Bauskas Novadpētniecības un mākslas muzejs iekārtots kādreiz lepnākās pilsētas viesnīcas ēkā. Muzejā apskatāmas mākslas izstādes, Tamāras Čudnovskas leļļu un rotaļlietu kolekcija, kā arī ekspozīcija par Bauskas 20. gs. vēsturi, kas veidota kā pastaiga cauri dažādu varu laikiem, ar iespēju izsekot pārmaiņām pilsētā, ielūkoties senajās amatnieku darbnīcās, veikalos un dzīvojamās telpās. Muzejā jau 55 gadus darbojas Tautas lietišķās mākslas studija "Bauska". Muzeja gidi piedāvā ekskursijas pa Bauskas vecpilsētu, izstādi un ekskursiju "Ebreji Bauskā un apkārtnē", kā arī programmas "Atraktīvs piedzīvojums 20. gs. Bauskā" un "Laiks spēlēties".
www.bauskasmuzejs.lv

Bauskas tūrisma informācijas centrs
Rātslaukums 1, Bauska,
+371 63923797, 27746484,
tourinfo@bauska.lv,
www.tourism.bauska.lv

Nakstmītnes

"Nameji"
Codes pag.,
+371 29882122,
www.nameji.lv

"Bērzkalni"
Īslīces pag.,
+371 63926888, 26672449,
www.berzkalni.lv

"Hotel Bauska"
Slimnīcas iela 7, Bauska,
+371 63920295, 26610954

"Pārupes"
Pārupes iela 15, Bauska,
+371 29121436

"Eridāna"
Pilskalna iela 14, Bauska,
+371 29133537, 26322137

Sver un mēri Bauskas ekspozīcijā

Bauskas rātsnams

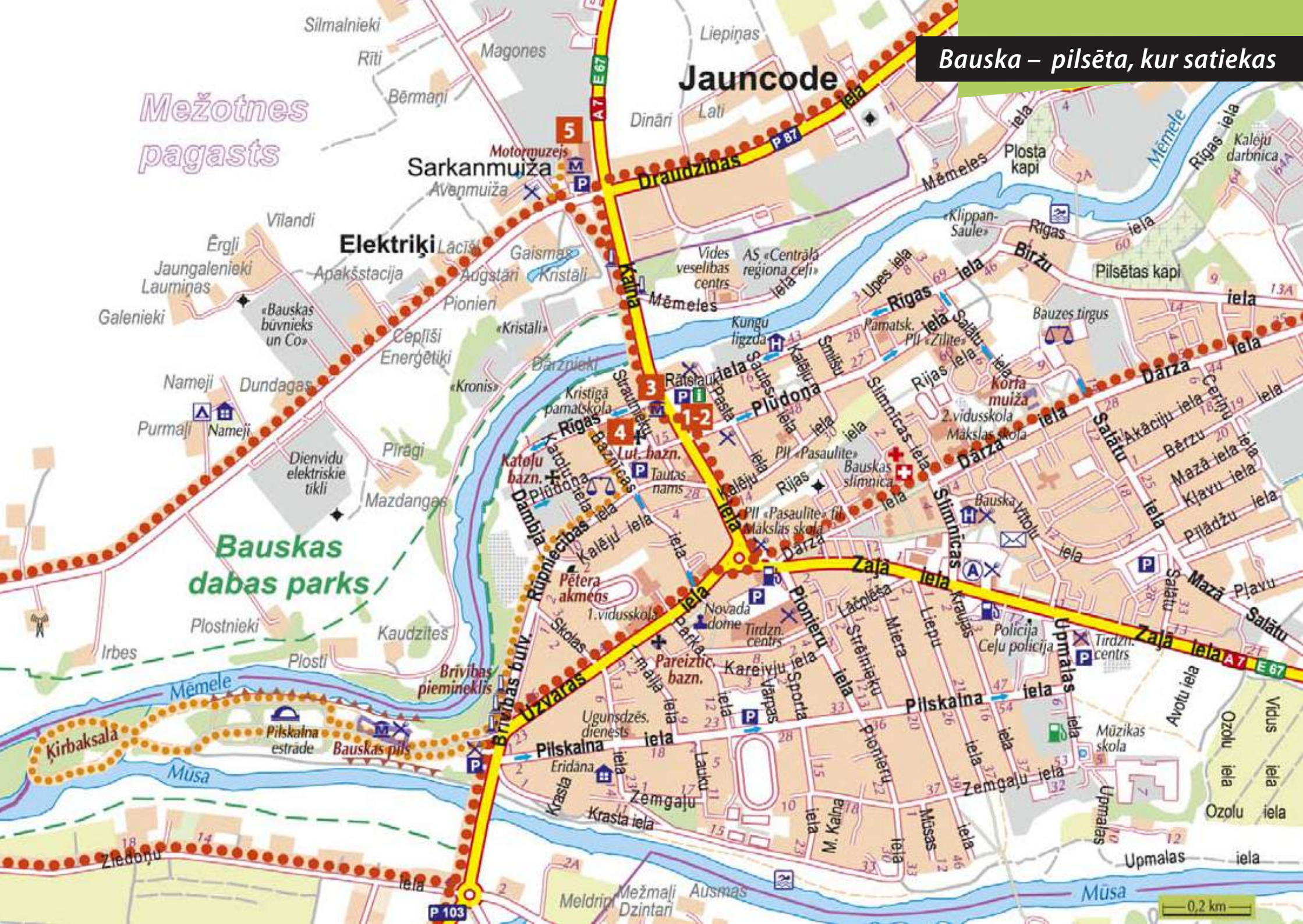

Bauskas Motormuzejā

Sv. Gara baznīca

4 Bauskas Sv. Gara baznīca ir senākā saglabājusies celtne Bauskā. Tā celta 1591.–1594. gadā. Visā savā garajā mūžā Bauskas Sv. Gara baznīca saudzīgi glabājusi liecības par pilsētas vēsturi un pilsētniekiem un sakrājusi izcilu mākslas pieminekļu – dāvinājumu un piemiņas zīmju kolekciju. Šeit aplūkojama izcila mākslas kolekcija ar unikāliem 16.–19. gs. mākslas priekšmetiem. Uz viena draudzes sola saglabājies1640. gadā kokā griezts senākais pilsētas ģerboņa attēls.
Plūdoņa iela 13a, Bauska,
+371 26609920

5 Bauskas Motormuzejā var iepazīt 20. gs. 30. gadiem raksturīgas zirglietas, stacionārus dzinējus, kuļmašīnas un pirmos traktorus Latvijas laukos, kā arī 20. gs. otrajā pusē Latvijā izmantotus kravas auto un pilnpiedziņas vieglos automobiļus, 30. gados populārus automobiļus un motociklus, kā arī daudzveidīgu padomju laiku automobiļu kolekciju.
www.motormuzejs.lv

Bauskas apkārtnē ir daudz interesantu, apskates vērtu objektu – **atpūtas komplekss “Miķelis”** Uzvarā, kurā apskatāma liela lauksaimniecības tehnikas kolekcija un 19. gs. lauku sēta. Bērniem noteikti patiks gan **mini zoo “Dobuļi”** Dzimtmisā, kurā apskatāmi pat Baltijas valstīs neredzēti dzīvnieciņi, gan **“Trušu pilsētiņa”** pie Codes, kurā trusīši dzīvo katrs savā īpašajā namiņā, gan arī **atrakciju parks “Labirinti”** netālu no Zorģiem ar dažādām aktīvām atrakcijām lieliem un maziem.

Ik gadu Bauskas pusē risinās nozīmīgi un starptautiski festivāli, kā starptautiskais Kantrī mūzikas festivāls, Eiropas un Baltijas čempionāti autokrosā. Noteikti jāapmeklē arī Bauskas novada svētki un Bauskas vecpilsētas pagalmiņu svētki, Bauskas pilī notiekošie koncerti un senās dzīves skolas. Par tradīciju kļuvuši tūrisma sezonas atklāšanas svētki, kas notiek 4. maijā.

02 Bauskas apkārtnes pilis

Bauska – Mežotne – Pilsrundāle – Bauska

Velomaršruts apvieno trīs Bauskas apkārtnes pilis un virzās Bauskas dabas parka teritorijā gar Lielupi. Tas veicams aptuveni no maija līdz oktobrim, jo pontonu tiltiņu pāri Lielupei pie Mežotnes pils ziemas sezonā ieziemo, tādēļ, ja braucat agrā pavasarī vai vēlā rudenī, sazinieties ar Mežotnes pili, lai precizētu, vai tiltiņš pa pils logiem ir redzams. Maršruts ir piesātināts ar apskates objektiem, tādēļ tā veikšana plānojama kā pilnas dienas izbrauciens. Maršrutam ir alternatīvs posms pa zemes ceļu cauri Ziedoņiem, lai izvairītos no samērā augstas intensitātes šosejas no Rundāles pils pagrieziena līdz Bauskai. Bauskas pilsētā apskatāmos objektus sk. 01. maršrutā.

1 Bauskas pils sastāv no divām daļām. Vecākā – Livonijas ordeņpils – celta 15. gs. vidū kā vienīgais Livonijas ordeņa cietoksnis, kas paredzēts uguns šaujamieroču lietošanai. Jaunākā – Kurzemes hercogu rezidence – uzbūvēta 16. gs. beigās. Celtne ir vienīgā daļēji saglabājusies Kurzemes un Zemgales hercogu Ketleru rezidence un vienīgais arhitektūras piemineklis Latvijā, kas ilustrē manierisma laika piļu arhitektūras un lietišķi dekoratīvās mākslas izpausmes Kurzemes hercogistē. Cietokšņa drupas ar skatu laukumu centrālajā tornī un 17. gs. lielgabalu kolekciju ir muzeja brīvdabas apskates objekts. Atjaunotajā rezidencē iekārtota Bauskas pils vēstures ekspozīcija un izstādes "Bauskas pils – militārs nocietinājums" un "Tērps un rotas Kurzemes hercogistē 1562–1620". www.bauskaspils.lv

Bauskas pils

2 Mežotnes pils celta 1797.–1802. gadā pēc itāļu arhitekta Dž. Kvarengi meta un Kurzemes arhitekta J.G. Berlica projekta. Šo pili Krievijas ķeizariene Katrīna II uzdāvināja savu mazbērnu audzinātājai firstienei Šarlotei fon Līvenai. Iespējams apskatīt restaurētos parādes interjerus un pastaigāties ainavu parkā Lielupes krastā. Pilī ir iekārtota viesnīca ar 19. gs. stila mēbelēm, restorāns un konferenču telpas. www.mezotnespils.lv

3 Mežotnes pilskalns atrodas Lielupes kreisajā krastā iepretī Mežotnes pilij. Tas ir viens no lielākajiem un spēcīgākajiem 9.–13. gs. seno zemgaļu nocietinājumiem. 800 m gara koka taka aizved apmeklētājus uz Vīna kalnu – pilskalnu.

Bauskas tūrisma informācijas centrs
Rātslaukums 1, Bauska
+371 63923797, 27746484,
tourinfo@bauska.lv,
www.tourism.bauska.lv

Mežotnes pils

Nakstmītnes

"Nameji"
Codes pagasts
+371 29882122
www.nameji.lv

"Arāji"
Mežotnes pagasts
+371 29475007
arajikempings@inbox.lv

Mežotnes pilī
Mežotne, +371 63960711,
26595108, 22008086
www.mezotnespils.lv

"Baltā māja"
Pilsrundāle
+371 63962140, 29121374
www.hotelbaltamaja.lv

"Vīnkalni"
Pilsrundāle, + 371 25622730
www.hotelrundale.lv

"Bērzkalni"
Īslīces pagasts
+371 63926888, 26672449
www.berzkalni.lv

Bauskas pils

Lielupes gājēju tilts

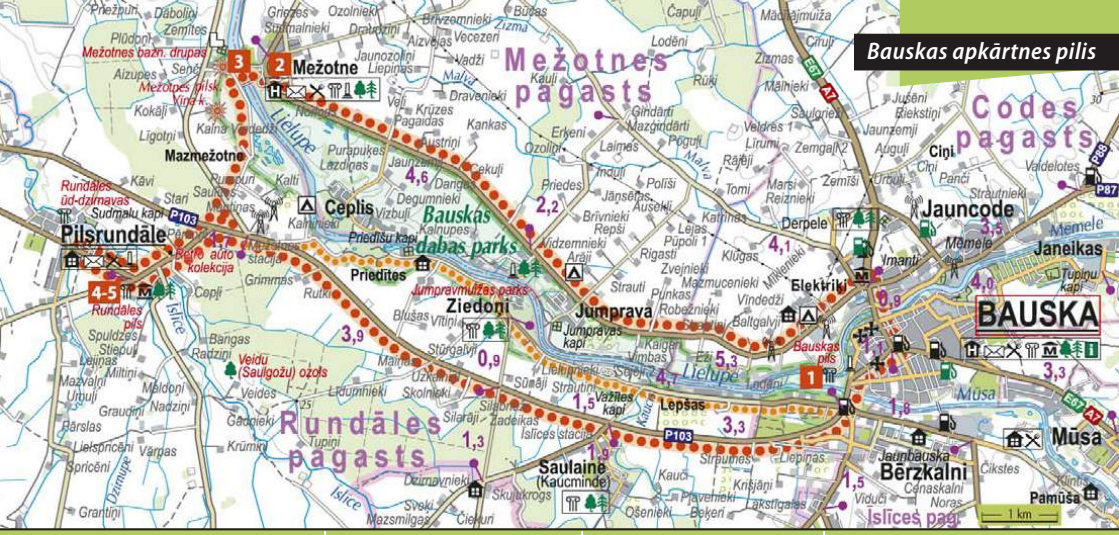

~ 30 km

95% asfalta, īss posms mazs lauku celiņš

Bauskas Rātslaukums

Bauskas Rātslaukums

65 km no Rīgas

3 h

Tūrisma un kalnu velosipēds

Viegls, piemērots ģimenēm

Nav

"Velosēta"– Kalna iela 12, Bauska, +371 63960636

"Arāji"– Mežotnes pag., +371 29475007

Bauska, Mežotne, Pilsrundāle

Bauska, Mežotne, Pilsrundāle

Pie Mežotnes pilskalna; Bauskā: pie laivu piestātnes, Dambja ielā, pilskalnā pie estrādes, Ķirbaksalā

Bauskā pie stadiona, Pilsrundālē pie Dizrnavu dīķa

Posmam no Rundāles līdz Bauskai ir maršruta alternatīva caur Ziedoņiem, lai nebūtu jābrauc pa šoseju. Samērā ainavisks posms, jo vietumis ceļš līkumo līdzās Lielupei. 1 km posms pirms Priedīšu kapiem lietainā laikā grūti izbraucams, veidojas lielas peļķes. 8,5 km lauku ceļu

Rundāles pils dārzs

Rundāles pils

Blakus pilskalnam ir Mežotnes baznīca un Mežotnes muižas īpašnieku firstu Līvenu kapi. Labiekārtotā atpūtas vietā velobraucēji var plānot atpūtas pauzi.

4 **Rundāles pils** ir izcilākais baroka un rokoko arhitektūras un mākslas piemineklis Latvijā. Pils celta Kurzemes hercogam Ernstam Johanam Bīronam pēc arhitekta F.B. Rastrelli projekta divos periodos – no 1736. līdz 1740. gadam un no 1764. līdz 1768. gadam. Lielāko daļu interjera veidojis tēlnieks J.M. Grafs un gleznotāji F. Martini un K. Cuki. Pilī apskatāmas svētku zāles austrumu korpusā, hercoga apartamenti pils centrālajā daļā un hercogienes apartamenti rietumu korpusā. F.B. Rastrelli projektētā "franču dārza" atjaunošana tuvojas nobeigumam, tajā apskatāms lielākais vēsturisko rožu dārzs Ziemeļaustrumeiropā.
www.rundale.net

5 **Viesu nams "Baltā māja"** nelielām grupām piedāvā programmu "Melnā poda stāsts" – iepazīšanās ar keramikas priekšmetu izgatavošanas procesu, darbnīcas un cepļa apskate, prezentācija par keramikas veidošanu, virpošanu, apdedzināšanu. Keramikas izstāde–pārdošana. "Baltā māja", Pilsrundāle, +371 63962140, 29121374, iepriekš jāpiesakās, www.kalpumaja.lv

Maršrutā no ārpuses apskatāmas arī Bornsmindes un Kaucmindes pilis, taču tās ir ļoti sliktā stāvoklī un ir privātīpašums!

Ik gadu šajā apkārtnē tiek rīkoti nozīmīgi starptautiski pasākumi – Senās mūzikas festivāls Rundāles pilī, Mežotnes pilskalna svētki pilskalnā un Rundāles pils dārza svētki. Dažādi koncerti un pasākumi notiek arī Mežotnes pilī.

03 Bagātā Zemgale

Bauska – Brunava – Jaunsaule – Skaistkalne – Ozolaine – Vecsaule – Bauska

Maršruts bagāts ar apskates vietām, tas ļauj iepazīt Zemgali un tās ļaudis. No Bauskas līdz Skaistkalnei ceļš līkumo gar Mēmeli, bet upes klātbūtni var tikai nojaust aiz labības laukiem un pļavām. Arī Zemgalē ir Ērgļi, te maršruts pa gājēju tiltiņu šķērso Mēmeli un turpina savu ceļu līdz Skaistkalnei. Maršruts vairāk piemērots divu dienu izbraucienam, tad atliek laiks tuvākai apskates objektu iepazīšanai un sarunām ar vietējiem. Izbrauciena vērts ir arī alternatīvais loks caur Bruknu, un brauciena noslēgumā apskates saimniecībā "Vaidelotes" izbaudīt īstu Zemgales zemnieku ēdienu.
Skaistkalne ir pierobeža, tādēļ noteikti jābūt līdzi pasēm vai identifikācijas kartēm! Bauskas pilsētā apskatāmos objektus sk. 01. maršrutā.

1 **Viļa Plūdoņa memoriālā māja–muzejs "Lejenieki".** Muzejs izveidots 1968. gadā dzejnieka dzimtajās mājās Lejeniekos. Tas atrodas senā Zemgales lauku sētā, gleznainā Mēmeles upes krastā. Apmeklētāji dzejnieka dzīvojamajā mājā var iepazīties ar dzejnieka daiļradi un mājas iekārtojumu. Ratnīcā iespējams apskatīt ratu kolekciju, klētī – lauksaimniecības darbarīkus un tehniku. Mazos apmeklētājus gaida "Zaķīšu pirtiņa" un rotaļu laukums. Iespējams doties pastaigā pa Plūdoņa taku. Netālu atrodas kapsēta, kurā apglabāts dzejnieks un viņa tuvinieki. Iepriekš piesakoties, gan apmeklētāju grupas, gan jaunlaulātos īpašā programmā sagaidīs Zaķu māte ar pārsteigumiem. www.bauskasmuzejs.lv +371 29194975, 63926131

2 **Brunavai** caurbraucot, ja laiks atļauj, vērts piestāt pie Brunavas Svētā Jāņa Kristītāja Romas katoļu baznīcas, kas celta 1773. gadā pulkveža Brunava sievas Margaritas vadībā. Vēlākos gados to Tukuma un Jelgavas baznīcu cēlāja prāvesta Kazimira Jasenas vadībā laika posmā no 1897. līdz 1900. gadam atjaunoja, pārbūvēja, piebūvējot divus aptuveni 15 m augstus torņus, kā arī paplašināja.

3 **Skaistkalne** – skaista vieta pašā Lietuvas pierobežā, gleznainās Mēmeles krastā. Vietas nosaukums cēlies, latviskojot pils pirmā īpašnieka Šēnberga uzvārdu, taču atbilstība ir liela – skaistu pakalnu Skaistkalnē netrūkst. Arī klimats te labs – šis esot sausākais un siltākais apgabals Latvijā. Šeit zemē atrodami nozīmīgi ģipšakmens krājumi, te mierīga un stalta stāv varenākā katoļu baznīca Zemgalē, Vissvētākās jaunavas Marijas debesīs uzņemšanas baznīca. →

Bauskas tūrisma informācijas centrs
Rātslaukums 1, Bauska,
+371 63923797, 27746484,
tourinfo@bauska.lv,
www.tourism.bauska.lv

Nakstmītnes

"Ciruļi"
Ceraukstes pag.,
+371 29538749, 63926225

"Sutras"
Bārbeles pag.,
+371 29463477, www.sutras.lv

"Rukšu ezers"
Bārbeles pag., +371 29484451

"Ausekļu dzirnavās"
Bārbeles pag.,
+371 29197412,
www.ausekludzirnavas.lv

"Gravas"
Likverteni, Vecsaules pag.,
+371 266447133

"Nameji"
Codes pag.,
+371 29882122,
www.nameji.lv

"Krastmuiža"
Ceraukstes pag., +371 22032299

"Novadnieki"

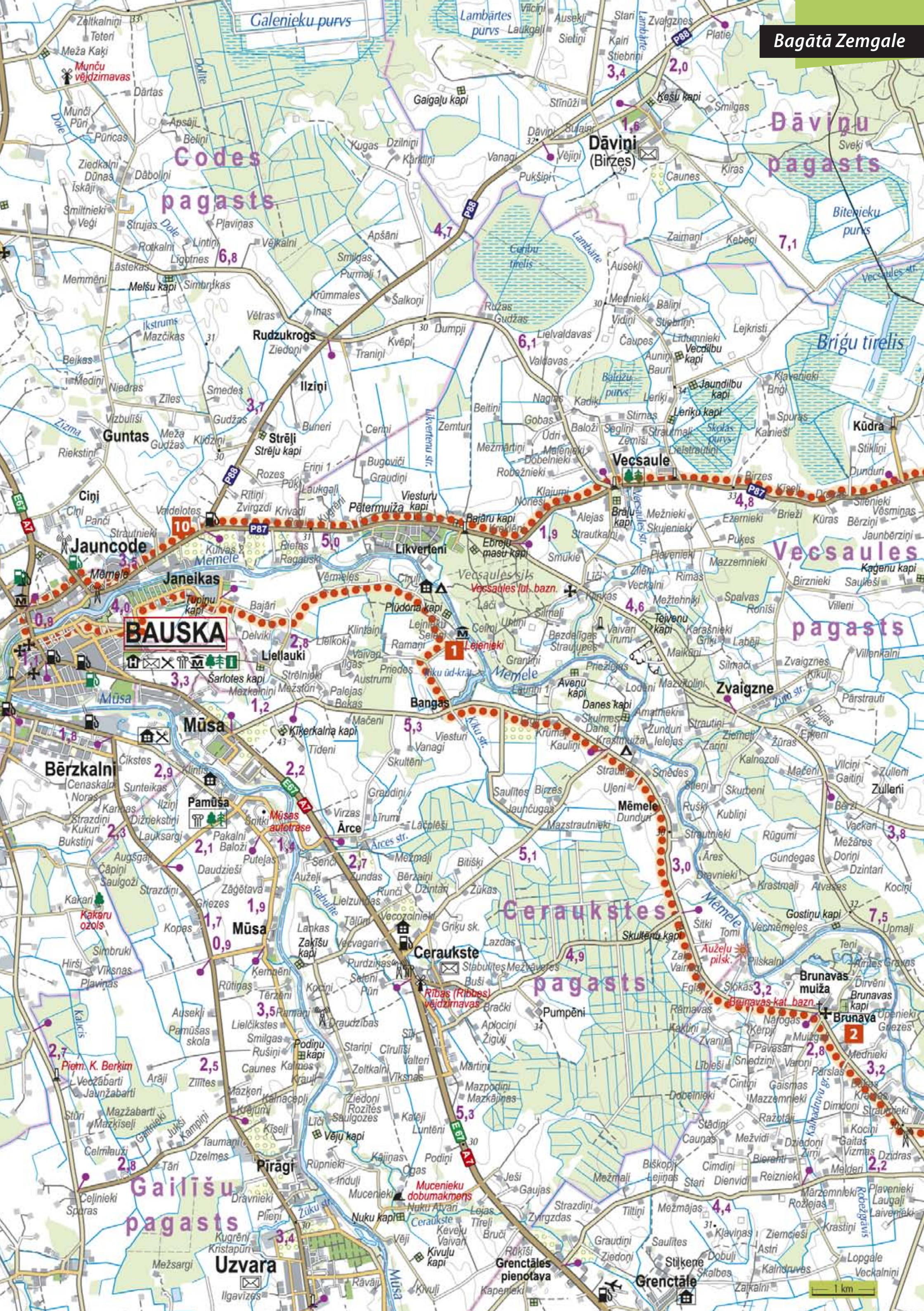
BAUSKA
Codes pagasts
Dāviņu pagasts
Vecsaules pagasts
Ceraukstes pagasts
Gailīšu pagasts
Dāviņi (Birzes)
Vecsaule
Zvaigzne
Likverteni
Jauncode
Janeikas
Liellauki
Mūsa
Bērzkalni
Pamūsa
Ceraukste
Pīragi
Uzvara
Grenctāle
Brunava
Brunavas muiža
Rudzukrogs
Ilziņi
Guntas
Ciņi
Bangas
Ārce
Mēmele
Pumpēni
Kūdra
Zulleni
Galenieku purvs
Lambārtes purvs
Brīgu tīrelis
Bitenieku purvs
Lielvaldavas
Vecsaules lut. bazn.
Brunavas kat. bazn.
Lejenieki
Mūsas autotrase
Muņču vējdzirnavas
Ribas (Ribbes) vējdzirnavas
Kakaru ozols
Mucenieku dobumakmens
Aužeļu pilsk.
Piem. K. Berķim
Grenctāles pienotava
Ceraukstes pagasts
E67
A7
P87
P88
1 km

4 **Skaistkalnes katoļu baznīca un kapenes.** Baznīcu 1692. gadā uzcēla Jezuītu ordenis un iekārtoja tolaik Latvijai vēl neparastā barokālā greznībā. Tas ir nozīmīgākais katoļticības centrs Zemgalē un Latvijā, otra populārākā svētceļojuma vieta pēc Aglonas. Baznīcā kalpo Paulīniešu mūku ordenis, mūki pastāstīs par baznīcas vēsturi, garīdznieka tērpu un parādīs baznīcas pagrabos esošās dižciltīgo un garīdznieku kapenes. +371 63933154

5 **Skaistkalnes pagasta muzejs "Novadnieki"** izveidots, godinot novada vēstures pētītāja Pētera Lukašēvica piemiņu. Šeit skatāmas viņa savāktās Skaistkalnes pagasta vēstures liecības.
Skolas iela 1, Skaistkalne, +371 26346250, 63933220, iepriekš jāpiesakās
Netālu no muzeja atrodas **Skaistkalnes muižas kungu māja**, kas celta 1901. gadā pēc M. Berči projekta "sarkano ķieģeļu" stilā. Kungu mājas salonā restaurēts grezns neorenesanses kamīns un griestu gleznojumi. Tagad ēkā saimnieko skola.
Skolas iela 5, Skaistkalne, +371 26346250, 22018723, iepriekš jāpiesakās

6 Jau 18. gs. pie **Bārbeles sēravota** atradās Kurzemes hercoga dziedniecības iestāde, kas nopostīta, taču sēravota ūdeni var pasmelt un nogaršot joprojām.
Bārbeles pag., +371 63946936

7 **Brīvdabas muzejā "Ausekļu dzirnavas"** iespējams aplūkot latviešu lauku sētu ar seno darbarīku kolekciju, izmēģināt savus spēkus daudzveidīgos zemnieku sētas darbos, vērot seno tehniku darbībā. Ik pavasari un rudeni muzejā notiek Sējas un Pļaujas svētki ar seno lauku darbu un amatu demonstrējumiem. Muzeja teritorijā ir telšu vietas un pirtiņa (iepriekš jāpiesakās). Bārbeles pag., +371 29197412, 26396878
www.ausekludzirnavas.lv

8 Veicot maršruta alternatīvo loku, pa ceļam iespējams apskatīt **šūnakmens apstrādes darbnīcu "Sutras"**, kas ir vienīgā Latvijā, kā arī pozitīvi uzlādēties Sutru piramīdā. www.sutras.lv, +371 29463477

9 Pēc garāka pārbrauciena pa klusākiem lauku ceļiem **Bruknas muiža** (18.–19. gs.) pašā ceļa malā pārsteigs ikvienu garāmbraucēju ar savu sakoptību. Pils pakāpeniski atgriežas savā bijušajā veidolā, zudušais interjers gūst jaunus risinājumus, kas top pašu pils iemītnieku rokām. Parka jaunos stādījumus pēc renesanses dārzu parauga veido dārzeņu un ziedu dobes. Mūsdienās ēkā darbojas sabiedriskā organizācija "Kalna Svētību kopiena", muižā katru vasaru notiek jauniešu un bērnu kristīgās nometnes, rekolekcijas, Bībeles stundas. Tā ir arī iecienīta mākslinieku pulcēšanās vieta, kurā notiek gleznotāju un keramiķu plenēri, renesanses mūzikas svētki un citi pasākumi. Izīrē telpas banketiem, pasākumiem.
Brukna, Dāviņu pag., +371 29633291, 28850225, www.bruknaskopiena.lv

10 **Apskates saimniecība "Vaidelotes"** grupām piedāvā iespēju aplūkot garšaugu un ārstniecības augu kolekcijas, nobaudīt ārstniecības augu tējas, izbaudīt Zemgales tradicionālo virtuvi, atpūsties zem lielā ozola, kā arī piedalīties gadskārtu rituālos.
Codes pag., +371 29389993, 63921400, iepriekš jāpiesakās

Veloizbraucienu var plānot, arī apmeklējot kādu no ikgadējiem pasākumiem – Kanapenes svētkus un tirgu Skaistkalnē, Renesanses svētkus un pasākumus Bruknas muižā, ar aktīvu līdzdarbošanos izceļas Sējas un Pļaujas svētki Ausekļu dzirnavās

Ausekļu dzirnavas

Bārbeles sēravots

"Sutras"

Bruknas muiža

~ 80 km

~ 62% (~ 49 km) grants ceļa un mazu lauku ceļu, 38% (~ 31 km) asfalta

Bauskas Rātslaukums, Bauska vai Skaistkalne

Bauskas Rātslaukums, Bauska vai Skaistkalne

65 km no Rīgas

8 h, vēlams plānot kā 2 dienu izbraucienu

Tūrisma un kalnu velosipēds

Vidējs

Nav

"Velosēta" – Kalna iela 12, Bauska, +371 63960636; Skaistkalnes pagasta muzejs "Novadnieki" +371 26346250

Bauska, Ērgļi, Jaunsaule, Skaistkalne, Bārbele, Ozolaine, Vecsaule, Jauncode

Bauska, Skaistkalne, Jauncode

"Lejeniekos", Skaistkalnes centrā pie skolas

"Lejeniekos" – Ceraukstes pag., +371 29194975, 63926131; "Ausekļu dzirnavās" – Bārbeles pag., +371 29197412; Bauskā: pie laivu piestātnes, Dambja ielā, pilskalnā pie estrādes, Ķirbaksalā

Bārbele – Brukna 17 km grants ceļu

Selpes pagasts
Bārbeles pagasts
Vecsaules pag.
Skaistkalnes pagasts
Brunavas pagasts
LIETUVA
Gaisma
Bārbele
Brukna
Mazbrukna
Ozolaine
Melderi
Skaistkalne
Jaunsaule
Ērgļi
Mēmele
Budberga
Saules
Putni
Kalnamuiža
Kalnakrogs
Strēlnieki
Zemitāni
Šķirāni
Straugaliai
Kuldūnai
Didžioji Panemunė
Pakalniečiai
Smilgeliai
Žvejotgala
Drabūnai
Zaļezera purvs
9 Bruknas muiža
Bruknas pilsk.
8 Šūnakmens apstrādes darbnīca
7 Ausekļu dzimavu muz.
6 Bārbeles sēravots
3,5
4 Skaistkalnes kat. bazn.
Bārbeles lut. bazn.
Ozolaines sēravots
Ozolaines kat. bazn.
Jaunsaules lut. bazn.
Budbergas lut. bazn.
Apalīšu dižozols
Pilvero pilsk.
Everti
P87
P89
Iecava
Mēmele
Nemunėlis
7,4
5,4
6,6
5,1
7,1
7,2
3,8
3,3
2,4
2,2
2,3
3,4
3,6
6,7
2,9
6,6
8,9
1,3
1,8
1,5
3,2
4,4
6,2
6,3
5,1
3,3
1,3
Zvejnieku kapi
Salmiņu kapi
Plēkānu kapi
Ķeru kapi
Upmalu kapi
Cedelmaņu kapi
Ozolaines kapi
Vecie Ozolaines kapi
Gaidu kapi (Mēra kapi)
Jobu kapi
Caunēnu kapi
Erskaļu kapi
Sviklinu kapi
Sveķu kapi
Pinku kapi
Zvaigžņu kapi
Skaistkalnes sila kapi
Skaistkalnes jaunie kapi
Vaiču kapi
Jaskuļu kapi
Krusas kapi
Alejas kapi
Jaunsaules Sila kat. kapi
Jaunsaules Sila lut. kapi
Siliņu kapi
Šķirānu jaunie kapi
Šķirānu vecie kapi
Sila kapi
Zināju kapi
Ozolaines dīķis
Ruķšu ez.
Barbeles ez.
Zaļezers
Bataru purvs
Melnais purvs
Irbenu purvs
Ziku purvs
Čābļu purvs
Paču purvs
Luntiču purvs
Bārbeles pamatskola
Ozolu skola
1 km

04 Dobele – saules un ceriņu pilsēta

Dobele

Dobele ir ziemeļu saules lutināta pilsēta, viena no vissaulainākajām Latvijā. Ceriņu svētvieta pavasarī, skaisto daiļdārzu pilsēta vasarā, ābolu galvaspilsēta rudenī, dižo sniegavīru parādes vieta ziemā. Visi šie tituli, ejot pa saules ceļu, pieder Zemgales mazpilsētai Dobelei, kura jau 760 gadus plaukst Bērzes upes krastos. Apceļojot mazpilsētu, atklāsim arī aizgājušo laikmetu vēsturiskās zīmes un pieminekļus, izjutīsim mazpilsētas mieru un burvīgumu

1 **Livonijas ordeņa pilsdrupas** ir senākā celtne Dobelē. Vareno mūra pili vācu krustneši zemgaļu koka pils vietā uzbūvēja laikā no 1335. līdz 1347. gadam. Pils bija apdzīvota līdz 1730. gadam, kad iebruka jumts. Līdz mūsdienām saglabājušās iespaidīgo mūru daļas. 2002. gadā uzsākta Dobeles pilsdrupu konservācija. Grupām ekskursijas atraktīvas pilsdāmas pavadībā. +371 63721309

2 **Piemiņas zīme zemgaļiem** bijušās senpilsētas vietā godina Dobeles zemgaļu piemiņu. Pēc sīvām kaujām ar Livonijas ordeni viņi 1289. gadā nodedzināja savu pili un neuzvarēti aizgāja uz Lietuvu. Turpat līdzās esošais **Dobeles atbrīvošanas piemineklis**, ko veidojis izcilais latviešu tēlnieks Kārlis Zemdega, augstu paceļas pāri pilsētai. Pirmoreiz to atklāja 1940. gadā, taču 10 gadus vēlāk pēc padomju varas iestāžu rīkojuma saspridzināja. Piemineklis tika atjaunots par dobelnieku ziedojumiem un otrreiz svinīgi atklāts 1996. gadā.

3 Vēsturiskais **Tirgus laukums** ir veidojies 1495. gadā vienlaikus ar baznīcas celtniecību. Laukumu ietver 20. gs. sākumā celtās ķieģeļu divstāvu ēkas, kurās turīgie namsaimnieki ierīkoja tirgotavas un viesnīcas. Pēc rekonstrukcijas ir atgūts plašs, bruģēts laukums ar Ginesa rekorda cienīgu milzu aku-strūklaku. Laukumam līdzās torni slej **Dobeles luterāņu baznīca**, kurā ir vairāki unikāli mākslas pieminekļi. Otrpus ielai atrodas 2003. gadā uzbūvētā katoļu baznīca, kas ir interesanta ar mūsdienīgu arhitektonisko risinājumu.

4 **Dobeles Amatu māja** tiek dēvēta par amata prasmju un radošo iespēju darbnīcu. Pieredzējušu meistaru vadībā te var apgūt kādu amatu vai latviešu virtuves gudrības, aplūkot amatnieku darinājumu un mākslas izstādes. Baznīcas iela 8, Dobele, +371 22049477, 63723169

5 **Komunistiskā genocīda upuru piemiņas ansamblis**, ko atklāja 2005. gadā, ir Latvijā lielākā piemiņas zīme politiski represētajiem. Tas stiepjas vairāk nekā 100 m garumā paralēli dzelzceļa sliedēm.

6 **Dobeles Novadpētniecības muzejā** apskatāma pastāvīgā ekspozīcija "Reiz Dobelē...", kas sniedz ieskatu Dobeles pils vēsturē, Dobeles pilsētas dzīvē un sadzīvē līdz 19. gs. 40. gadiem. Te vienmēr ir apskatāma kāda izstāde. Muzejs piedāvā arī radošās darbnīcas un ekskursijas. Brīvības iela 7, Dobele, +371 63721309

7 **Lilijas un Alfrēda Štelmaheru dārzs** Bērzes upes krastā tiek dēvēts gan par akmens pasaku, gan brīnumdārzu. Akmeņu ekspozīciju papildina dekoratīvie stādījumi. Arāju iela 18, Dobele, +371 22318001, 20047591. Turpat kaimiņos ciemiņus gaida **Klūgu ģimenes ainavu dārzs**, kur ainavas galvenais veidotājs ir diķis, zālāji ar krāšņumaugu dobēm, vecie koki. Liepājas šoseja 21, Dobele, +371 26458290

8 **Ķestermežs,** kuram cauri līkumo gleznainā Bērzes upe, ir dobelnieku iemīļota pastaigu un atpūtas vieta. Upes ielokā uzcelta brīvdabas estrāde.

9 **Selekcionāra Pētera Upīša dārzs** visskaistākais ir ceriņu ziedēšanas laikā. Ceriņu kolekcija ar vairāk nekā 200 dažādām šķirnēm un hibrīdiem ir viena no lielākajām Eiropā. P. Upīša piemiņas muzejā var uzzināt vairāk par selekcionāra mūža darbu un savdabīgo personību. Graudu iela 1, Dobele, +371 63722294, 26408655, www.lvai.lv

Dobeles novada tūrisma informācijas centrs
Baznīcas iela 6, Dobele,
+ 371 63723074, 26136682,
turisms@dobele.lv,
www.dobele.lv,
www.zemgaletourism.lv

Dobeles pilsdrupas

Nakstmītnes

"Dobele"
Uzvaras iela 2, Dobele,
+371 63721229

"RaCafe"
Viestura iela 8a, Dobele,
+371 29263622

"Eglāji"
Dārza iela 23, Dobele,
+371 26558790

Jauniešu mītne privātmājā "Pērkoni"
Liepziedi, Dobele,
+371 29166280

Dobeles Vācu nams
Uzvaras iela 53d, Dobele,
+371 29387028

Tirgus laukums

Ceriņu dārzā

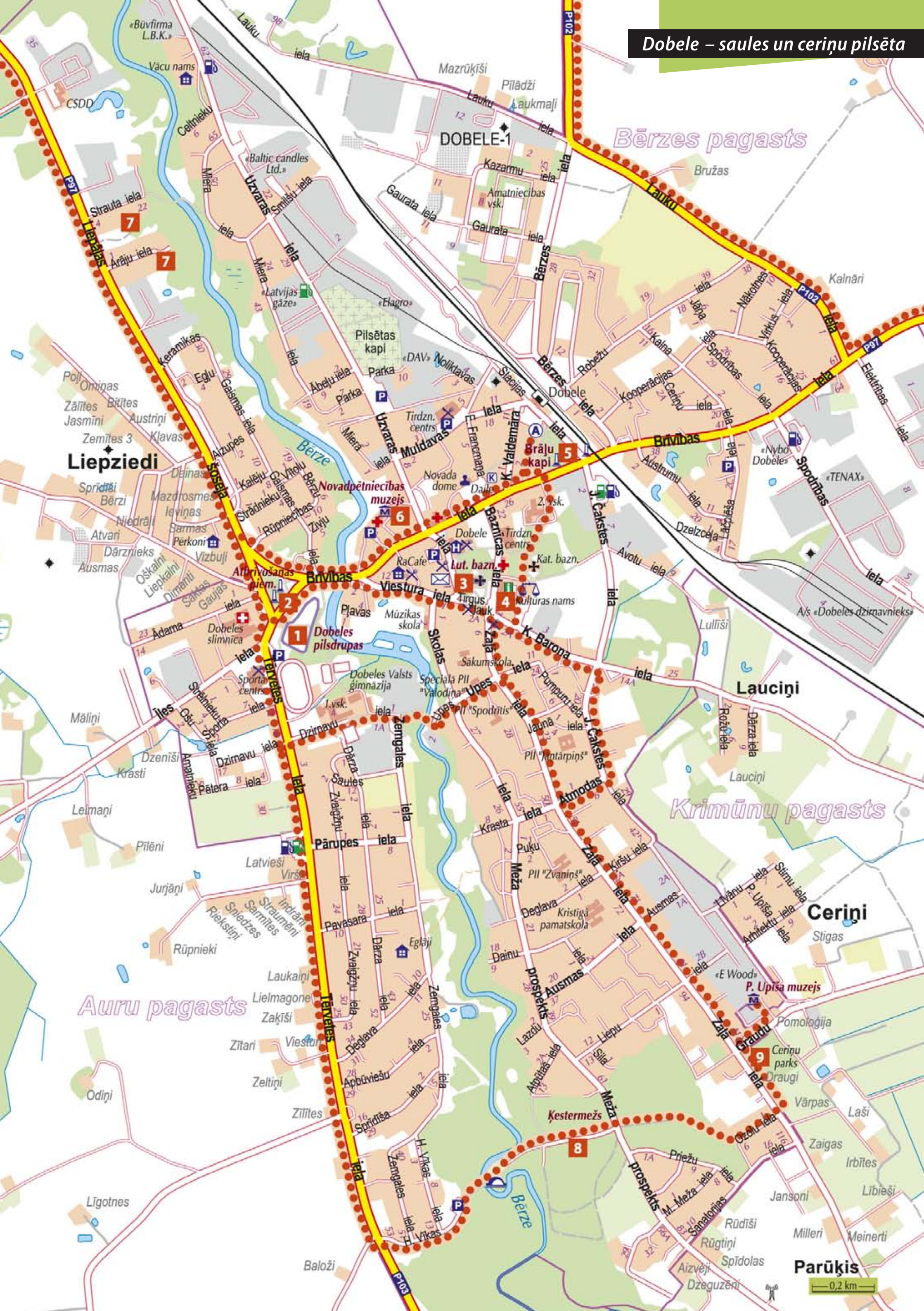
DOBELE-1
Bērzes pagasts
Krimūnu pagasts
Auru pagasts
Liepziedi
Lauciņi
Ceriņi
Parūķis
Dobele
Pilsētas kapi
Novadpētniecības muzejs
Brāļu kapi
Atbrīvošanas piem.
Dobeles pilsdrupas
Lut. bazn.
Kat. bazn.
Kultūras nams
Novada dome
Dobeles slimnīca
Sporta centrs
Dobeles Valsts ģimnāzija
Mūzikas skola
Sākumskola
Speciālā PII "Valodiņa"
PII "Spodrītis"
PII "Jantārpiņš"
PII "Zvaniņš"
Kristīgā pamatskola
P. Upīša muzejs
Ceriņu parks
Ķestermežs
Pomoloģija
Tirdzn. centrs
RaCafe
Tirgus lauk.
«Būvfirma L.B.K.»
Vācu nams
CSDD
«Baltic candles Ltd.»
«Latvijas gāze»
«Elagro»
«DAV»
«Nybo Dobele»
«TENAX»
A/s «Dobeles dzirnavnieks»
«E Wood»
Amatniecības vsk.
Brīvības
Tērvetes iela
Liepājas šoseja
Zaļā iela
Meža prospekts
Lauku
Bērzes iela
Uzvaras iela
Viestura iela
K. Barona iela
J. Čakstes iela
Bērze
0,2 km

05 Kārļa Ulmaņa piemiņas vietu loks

Dobele – Miltiņi – Šķibe – Bērze – Lejasstrazdi – Dobele

Maršrutu izvēlēsies Latvijas vēstures interesenti, un tā galvenās pieturvietas ir Kārļa Ulmaņa piemiņas muzejs "Pikšas", Bērzes dzirnavas un apskates saimniecība "Lejnieki". Apceļojot K. Ulmaņa dzimto pusi, iepazīsiet Zemgales lauku sētas, vēsturiskas vietas un darbīgus cilvēkus. Maršrutam raksturīga tipiskā Zemgales ainava – klajš, līdz pamalei tālu pārskatāms plašums, kurā izdalās pa mežu skupsnai vai lauku mājai, raženas labības druvas, dzelteni ziedoši rapši, grantēts ceļš bez kāpumiem. Ceļojot ražas vākšanas laikā, ceļu nāksies dalīt ar lielo lauksaimniecības tehniku – sveiciniet vietējos un saņemsiet viesmīlīgus sveicienus pretī. Maršruta noslēgumā plānojiet atpūtas pauzi pie Gauratas ezera ar peldēšanos un pikniku atpūtas vietā.
Maršrutu var apvienot ar Dobeles pilsētas apskati, tādā veidā saplānojot visu dienu. Dobeles apskates vietas sk. 04. maršrutā.

1 Kārļa Ulmaņa piemiņas muzejs "Pikšas". Latvijas valsts pirmā ministru prezidenta K. Ulmaņa dzimtajās mājās "Pikšās" muzejs darbu sāka 1993. gadā. Tas veidots kā moderna 20. gs. 30. gadu lauku sēta, kas raksturo Latvijas zemkopības attīstību šajā laika posmā. Ekspozīcija veltīta K. Ulmaņa dzīves gājumam, valstiskajam devumam un politiskajai darbībai.
+371 29364230, 26670812,
www.piksas.lv

2 Bērzes dzirnavas ir ievērojams tehnikas piemineklis, vienas no retajām dzirnavām Latvijā, kas vēl darbojas.Te var iepazīties ar 100 gadu vecām labības pārstrādes tehnoloģijām, kas darbojas, izmantojot ūdens spēku. Pašlaik dzirnavās tiek malti graudi, izgatavoti putraimi un grūbas. Turpat darbojas arī mazā hidroelektrostacija. Interesanta ir arī dzirnavu apkārtne un aizsprosts uz Bērzes upes.
+371 26439106,
iepriekš jāpiesakās

3 Bērzes baznīca pašreizējā izskatā pārbūvēta 19. gs. vidū. Tajā ir kristīts un iesvētīts Kārlis Ulmanis. 1939. gadā baznīcas draudzei viņš uzdāvināja zvanu ar veltījumu uz tā. Otrā pasaules kara laikā baznīca tika daļēji sagrauta, taču iedzīvotāji izglāba zvanu, kas atkal ir uzstādīts tornī.
+371 26764405

4 Bērzes kapsētā pie baznīcas ir apbedīti Kārļa Ulmaņa vecāki un citi dzimtas locekļi. Bērzes vecajos kapos vēlējās atdusēties arī prezidents pats. Diemžēl viņam uz visiem laikiem bija jāpaliek svešumā, Krievijā, uz kurieni viņš tika deportēts 1942. gadā. Tā kā prezidenta kapa vieta nav atrasta, 20. gs. 90. gadu sākumā kapsētā viņam uzstādīta piemiņas zīme.

5 Bērzmuižas vecā pamatskola Bērzē ir viena no lielākajām ēkām, kas 19. gs. speciāli tika celta skolas vajadzībām. Skoliņā trīs gadus ir mācījies Kārlis Ulmanis. Pašlaik mācības tajā vairs nenotiek. Skolas priekšā zaļo prezidenta stādītais ozols.
+371 26764405

6 Cimdu un koka skulptūru neparastais dārzs "Lejniekos". Skaidrīte un Haralds Bauzes savās lauku mājās Bērzes upes krastā ir izveidojuši plašu un skaistu dārzu. To interesantu padara saimnieka darinātās koka skulptūras. Saimniece ir viena no pazīstamākajām cimdu adītājām Latvijā, viņas kolekcijā ir vairāk nekā 170 dūraiņu pāru.
+371 63754136, 22308565,
iepriekš jāpiesakās

7 Gauratas ezers atrodas skaistu pakalnu un jauktu mežu ielokā. Pie nelielā, gleznainā ezera ierīkota atpūtas bāze "Gaurats" un labiekārtota atpūtas vieta. Iespējama laivu noma, makšķerēšana un ugunskura vietas.
+371 63714163

Dobeles novada tūrisma informācijas centrs
Baznīcas iela 6, Dobele,
+ 371 63723074, 26136682,
turisms@dobele.lv,
www.dobele.lv,
www.zemgaletourism.lv

Bērzes baznīca

"Pikšas"

Nakstmītnes

"Dobele"
Uzvaras iela 2, Dobele,
+371 63721229,
www.hoteldobele.lv

"RaCafe"
Viestura iela 8a, Dobele,
+371 26350505, www.racafe.lv

"Eglāji"
Dārza iela 33, Dobele,
+371 26558790, www.eglaji.lv

Jauniešu mītne privātmājā "Pērkoni"
Liepziedi, Dobele,
+371 29166280

Jauniešu mītne Dobeles vācu namā
Uzvaras iela 53d, Dobele,
+371 29387028,
www.deutscheshaus.lv

Atpūtas bāze "Gaurats"
Dobeles pag., +371 63714163

Kārļa Ulmaņa piemiņas vietu loks

35–38 km	4 h	Dobele	Šķibe – Nākotne – Ceriņi 7,5 km (5 km asfalta, 2,5 km lauku ceļu)
40% (15 km) asfalta, 60% (23 km) grants un nelielu lauku ceļu	Kalnu velosipēds	Dobele, Miltiņi	
Dobele	Vidējs	Pie Gauratas ezera, K. Ulmaņa piemiņas muzejā "Pikšas"	
Dobele	SIA "Līči JA"– Viestura iela 1, Dobele, +371 29507318	Gauratas ezerā	
73 km no Rīgas	Dobele		

Bērzmuižas skola

Bērzes dzirnavas

"Pikšas"

06 Apkārt Zebrus ezeram

Atpūtas bāze pie Zebrus ezera – Biksti – Svētes ezers – Slagūnes kapi – atpūtas bāze pie Zebrus ezera

Zebrus ezera apkārtne pārsteigs ar paugurainu ainavu un ceļu līkločiem. Tā nav tipiska Zemgales ainava, jo ceļš vijas pāri valņveida pauguriem un prasa zināmu fizisku piepūli. Ceļojot gida pavadībā, maršruts velobraucējam atklāj dažādas kulta un teiksmu vietas Zebrus ezera apkārtnē, kā arī ļauj pavadīt aktīvu dienu dabā. Maršruta sākumu vislabāk plānot kādā no Zebrus ezera atpūtas bāzēm vai Bikstos, kur var arī ieturēt pusdienu pauzi ceļmalas kafejnīcā. Maršrutam ir iespējams pagarinājums līdz Pokaiņu mežam, īpaši ainavisks, taču arī spēkus tērējošs būs ceļa posms pa Krievkalnu valni.

1 Zebrus ezers ģeogrāfiski atrodas Austrumkursas augstienē. Tā platība ir 412 ha, maksimālais dziļums – 4,2 m. Rakstnieks Kārlis Ieviņš to ir nodēvējis par teiksmoto ezeru, kura krastos staro seno, brīvo latvju dzīves burvība. Ezeru apsaimnieko VAS "Latvijas valsts meži". Ezera austrumu krasts ir vairāk pieejams, un tā krastos izvietojušās vairākas atpūtas bāzes, kempingi un peldvietas.

2 Svētes ezers ir patīkama atpūtas vieta klusuma un skaistas, neskartas dabas cienītājiem. Tas atrodas netālu no Zebrus ezera, atdalīts no tā ar Elku kalnu un 0,5 km plato Zebrus purvu.

3 Zebrenes Elku kalns ir ap 20 m augsts kalns, kas izvietojies starp Zebrus un Svētes ezeru. Tas ir bijis zemgaļu centrālā kulta vieta. Uz Elku kalna vērojama īpaši liela augu daudzveidība un audzelība. To klāj platlapu koku mežs.

4 Slagūnes kapsētā atdusas gan Slagūnes muižas īpašnieku Netelhorstu dzimta, gan vietējie ļaudis. Šo kapsētu savā grāmatā "Pie teiksmotā ezera" aprakstījis Kārlis Ieviņš.

5 Bijusī Slagūnes skoliņa. No sarkanajiem ķieģeļiem celtajā Slagūnes skoliņā 20. gs. 30. gados vasaras pavadījis rakstnieks Kārlis Ieviņš. Tepat sākas teritorija, kur 80. gadu beigās veikti urbumi, lai izpētītu iespējas Dobeles gāzes krātuves būvniecībai.

6 Ezerlūķu pilskalns. Ap 30 m augstais pilskalns atrodas Zebrus ezera austrumu krastā. Uz pilskalna pacēlusies senlatviešu pils. Nostāsti vēstī par Priesteru ceļu – akmeņainu sēkli, kas no Elku kalna vedis pāri ezeram uz Ezerlūķu pilskalnu.

7 Lielais Vipēdis. Nelielais ezers ieslēpies mežainā apvidū. Ezera krasti ir purvaini, tāpēc peldēties un makšķerēt var tikai no laipām. Tiek piedāvāta laivu noma un telšu vietas.

8 Krievkalni. Mežiem apaugušo Krievkalnu garo valni uzskata par unikālu reljefa formu. Augstākā vieta paceļas 149 m virs jūras līmeņa. Virsotnei ir stāvas jumta kores forma, un no tās paveras tāls panorāmas skats uz mežainajiem Zemgales plašumiem. Te ierīkota VAS "Latvijas valsts meži" atpūtas vieta.

9 Nelielais **Sesavas ezers** valdzina ar skaistu ainavu un mieru. Te ierīkota VAS "Latvijas valsts meži" atpūtas vieta.

10 Pokaiņu mežs. Neparastas akmeņu upes, krāvumi un valņi radījuši fantastiskus minējumus un pretrunīgus pieņēmumus. Pokaiņus uzskata par enerģētiski spēcīgu vietu. Viena no varbūtībām – sensenos laikos te bijusi svētvieta. Mežs ir pievilcīgs arī ar mainīgo reljefu un ainaviskumu. Vairāku kilometru garas pastaigu takas savieno galvenos apskates objektus. Mežā ir veikti tikai paši nepieciešamākie labiekārtošanas darbi, lai saglabātu to maksimāli neskartu.
+371 63729177, 26136682
www.mammadaba.lv

Svētes ezers

Dobeles novada tūrisma informācijas centrs
Baznīcas iela 6, Dobele
+371 63723074, 26136682,
turisms@dobele.lv,
www.zemgaletourism.lv,
www.dobele.lv

Pokaiņu mežs

Nakstmītnes

"Dzirnaviņas"
Bikstu pag.,
+371 26471329

Atpūtas bāze "Niedras"
Bikstu pag.,
+371 29992299,
www.kempingsniedras.eu

LVM atpūtas bāze pie Zebrus ezera
Bikstu pag.,
+371 29252368,
www.mammadaba.lv

Atpūtas bāze pie Zebrus

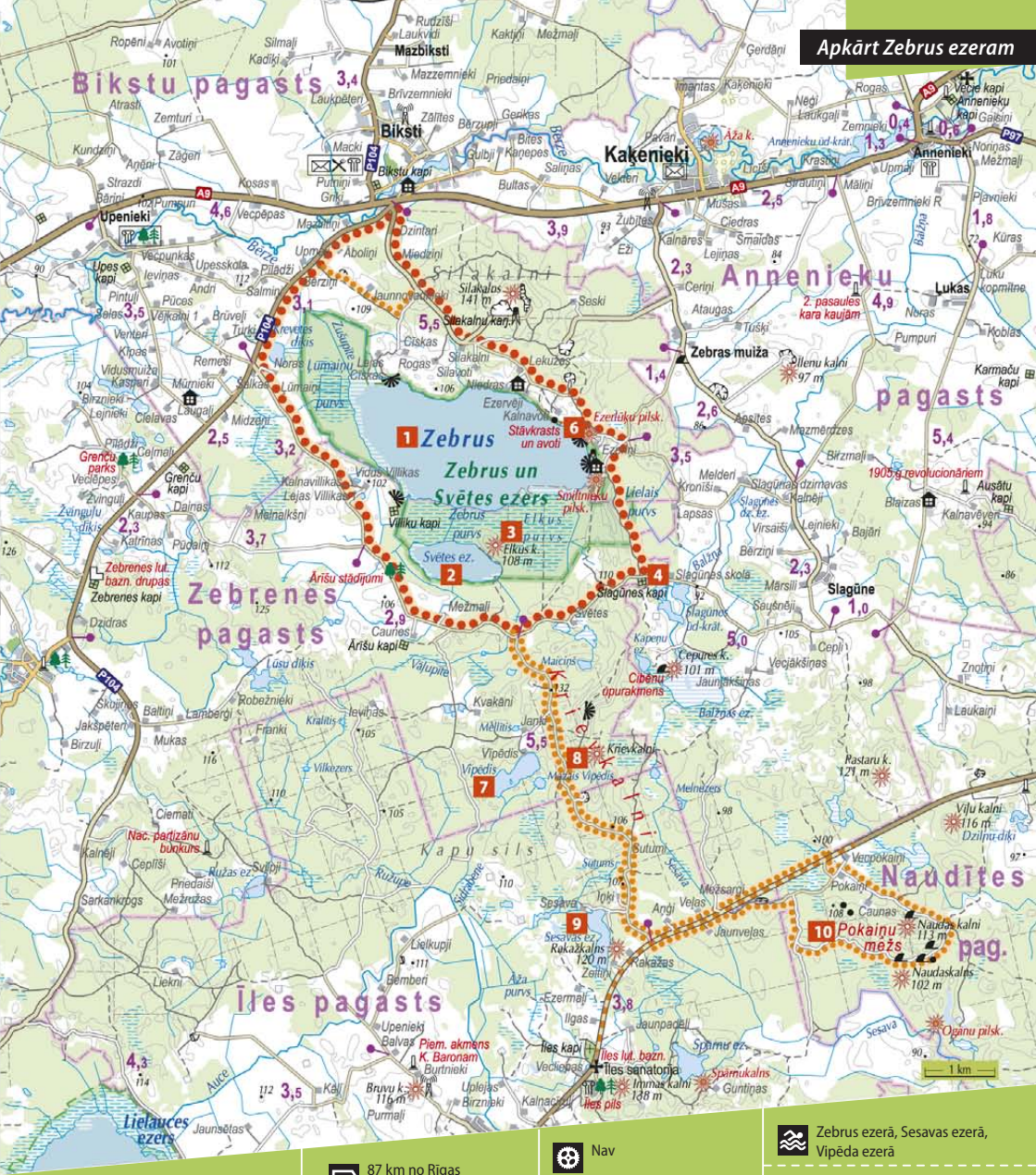

~ 20 km

~ 82% (17 km) grants, lauku un mežu ceļu, ~ 18% (3 km) asfalta

Biksti vai kāda no atpūtas bāzēm pie Zebrus ezera

Biksti vai kāda no atpūtas bāzēm pie Zebrus ezera

87 km no Rīgas
20 km no Dobeles

3 h

Kalnu velosipēds

Vidējs

Jelgava–Liepāja, stacija "Biksti" (~ 5 km)

Nav

Biksti

Biksti

LVM atpūtas bāzē pie Zebrus ezera, +371 29252368, atpūtas vietās Krievkalnos un pie Sesavas ezera, Pokaiņu mežā

Zebrus ezerā, Sesavas ezerā, Vipēda ezerā

Krievkalni – Pokaiņu mežs 17 km lauku, meža un grants ceļu

07 Tērvetes dabas parka velo loks

Informācijas centrs – Pļavnieki – Tērvetes ūdenskrātuve – Kaupēna dzirnavas – Tērvetes sanatorija – Rotaļu laukums un Pasaku mežs – Informācijas centrs

Velomaršruts Tērvetes dabas parkā, kas ir viens no skaistākajiem dabas, vēstures un kultūras objektiem Latvijā, ir ideāli piemērots ģimenēm ar bērniem. Tērvetes dabas parks apmeklētājus piesaista ar krāšņām dabas ainavām – gleznainām mežaudzēm, unikālu Veco priežu parku un rakstnieces Annas Brigaderes pasaku pasauli. Tērvetes ūdenskrātuvē var vērot un saklausīt putnu daudzveidību. Te ir krāšņas ainavas ar izteiktu reljefu un bagātām mežaudzēm. Biezais celiņu un taku tīkls ļauj ērti sasniegt apskates objektus kā kājāmgājējiem, tā arī velobraucējiem un ģimenēm ar bērnu ratiņiem.

Tērvetes dabas parks aptver vairāk nekā 1200 ha lielu platību, tā lielāko daļu aizņem priežu meži. Parka labiekārtotajā daļā (ap 400 ha) ir izkoptas ainavas un skatu vietas. Iecienītākais parkā ir Pasaku mežs, Rotaļu laukums un Rūķīšu mežs, kur izvietots vairāk nekā simt koka skulptūru un veidojumu, no kuriem lielākā daļa darināta pēc Latvijas ievērojamās rakstnieces Annas Brigaderes pasaku lugu motīviem. Vasaras sezonā ikvienu mīļi sagaida pasaku tēli: Rūķīšu mežā – rūķu saime, Pasaku mežā – sila Raganiņa, Princese, Sīkstulis un Sprīdītis. Rotaļu laukumā var sportot, izložņāt labirintu, pavizināties zirga pajūgā, nobaudīt gardu maltīti kafejnīcā vai apmesties jaukā piknikā.

1 **Tērvetes upes stāvkrastā** ir uzcelts skatu tornis, no kura ir pārredzama ļoti plaša apkārtne, bet, braucot pa Sēņotāju un Anneles taku, velobraucējs nokļūst Rūķīšu mežā, kur apskatāma rūķu sadzīve.

2 **Čigānu ceļš** pa tūristu mazāk iemītām takām aizved uz Pļavniekiem jeb A. Brigaderes radu mājām Laukmalēm; mājas, kurās rakstniece A. Brigadere pavadīja daudzas vasaras, joprojām saglabājušas savu senlaicīgo izskatu un latviskumu. Saimnieki viesiem piedāvā jaukas atpūtas iespējas – pastaigu pa Anneles takām un relaksāciju lauku pirtiņā ezera krastā.

3 **Tērvetes ūdenskrātuve** lieliski papildina parka ainavas. To ierobežo 2,5 km garš dambis, ezerā ir trīs salas, kuras iemīļojuši ūdensputni.

Ūdenskrātuve bagāta ar zivīm, te ir izbūvētas ērtas makšķernieku laipas un nelielas peldvietas. Tiek piedāvāta laivu un ūdensvelosipēdu noma, atpūtas namiņi, telšu vietas, nojumes, atpūtas un ugunskura vietas, sporta laukums.

4 **"Kaupēna dzirnavas"** saistītas ar slavenā laupītāja Kupēna gaitām, tomēr, iebraucot mežiņā, skatam pavērsies dabas radīts skaistums. Ezera krastā spoguļojas viesu nams un kempinga mājiņas. Šeit var baudīt mieru, atpūsties no ikdienas steigas un smelties enerģiju, ko dod pēršanās kārtīgā pirtiņā un veldzēšanās tīrajos ezera ūdeņos.

5 **Tērvetes sanatorijas ēka,** kurā tagad atrodas rehabilitācijas centrs "Tērvete", ir valsts nozīmes arhitektūras piemineklis. Celta 1932. gadā kā Sarkanā Krusta sanatorija 250 pacientiem. Sanatorijas ēkā iespējams pasūtīt naktsmītnes atpūtniekiem, organizēt sporta un atpūtas nometnes.

6 **Tērvetes dabas parka Rotaļu laukums un Pasaku mežs** pārsteidz ar atraktīvo atpūtas laukumu un noslēpumaino pasaku pasauli. Te izvietota Meža ķēniņa karaļvalsts, Brīnumputna birzs,

Tērvetes dabas parka informācijas centrs
"Tērvetes sils", Tērvete,
+371 63726212, 26738535,
tervete@lvm.lv,
www.mammadaba.lv,
www.tervetesnov.lv



Taciņa Pasaku mežā

Nakstmītnes

"Sprīdīši"
Tērvete, +371 26532691,
www.spridisi.lv

"Laima"
Tērvete, +371 29495041,
www.laima.viss.lv

"Ores"
Tērvete, +371 29457587,
www.ores.lv

"Tērvete"
Tērvete, +371 63726175,
www.rctervete.lv

Annele

~ 13 km	80 km no Rīgas, 35 km Jelgavas, 20 km no Dobeles	Stacija "Jelgava"	Tērvete
~ 85% (11 km) meža taku un lauku ceļu, 15% (2 km) asfaltētu ceļu	2 h	Tērvetes dabas parks – Tērvete, +371 63726212, www.mammadaba.lv	Tērvetes ūdenskrātuvē, Tērvetes dabas parkā
Tērvetes dabas parka informācijas centrs	Kalnu velosipēds	"Ikšķiši" – Tērvete, +371 26658016, www.velo-noma.lv	Tērvetes ūdenskrātuvē
Tērvetes dabas parka informācijas centrs	Viegls	Tērvete	

Tērvetes ūdenskrātuve

Rotaļu laukums

Raganas sils, kurā draiskojas dzīva ragana. Apkārt mežam vijas Meža mātes taka, kas māca pazīt mežu, kokus, augus, sēnes, ogas, arī dzīvniekus un dabas parādības.

7 Maršrutā iespējams iekļaut arī blakus esošus muzejus un zemgaļu pilskalnus. Līdzās Tērvetes dabas parkam atrodas rakstnieces **Annas Brigaderes muzejmāja "Sprīdīši"**, kur var iepazīties ar rakstnieces dzīves gājumu un daiļradi, aplūkojamas rakstnieces dzīvojamās istabas un grāmatu kolekcija. Otrpus ceļam nesen uzbūvētajā zemgaļu pilī iekārtots **Tērvetes Vēstures muzejs**. Tā ekspozīcijā apskatāma viena no lielākajām zemgaļu rotu atdarinājumu kolekcijām Latvijā, tērpi, ieroči, pils makets, zīmējumi, fotogrāfijas un mēbeles.

08 Auces apkārtne

Auce – Ķeveles avoti – Losbergi – Zuši – Lielauce – Auce

Maršruta galvenās piesaistes vietas ir Auce un Lielauce. Par šo maršrutu var teikt, ka tas būs baudījums pacietīgajiem un fiziski izturīgajiem, jo aiz katra nākamā paugura saskatāms vismaz vēl viens, un katrs nākamais nobrauktais kilometrs atklāj vēl skaistākus skatus. Maršruta sākumposms ir ļoti ainavisks, bet fiziski pagrūts, jo smilšainais un grants lauku ceļš, kura kvalitāte ir mainīga, vijas cauri mežiem, laukiem, pāri pauguriem. Lielauce un Auce maršruta noslēguma posmā ar dabas un kultūrvēstures apskates objektiem jau būs kā saldais ēdiens, ko baudīt pēc aktīva izbrauciena.

1 Par **Ķeveles avotiem** jeb Karaļavotiem dēvē deviņus avotus, kas iztek no dziļas gravas. Uzskata, ka ikkatra avota ūdenim piemīt sava garša un spēja dziedēt kādu kaiti. Teika stāsta, ka ar avotu ūdeni izdziedināts zviedru karalis Kārlis XII, tāpēc radies šis nosaukums un ūdenim piedēvētas dziednieciskas īpašības. Uzpildiet savas ūdens pudeles turpmākam ceļojumam!

2 **Lielauces pils** celta 19. gs. sākumā, tā atrodas Lielauces ezera krastā un ir uzskatāma par savdabīgu eklektisma pieminekli. Ap pili izveidots 58 ha liels brīva plānojuma parks ar aptuveni 60 eksotisku koku sugām.
+371 26370377

Lielauces pils

3 **Lielauces ezers**, ko viscaur ieskauj Vīķu purvs, ir lieliska makšķerēšanas un putnu vērošanas vieta. Ezera krastā atrodas VAS "Latvijas Valsts meži" laivu bāze, kurā var iznomāt laivas un pārnakšņot kempinga mājiņās.
+371 26556771

4 **Vecauces pils** celta pseidogotiskā stilā 1842.–1845. gadā grāfiem Mēdemiem, to ieskauj 13 ha liels parks ar pastaigu takām, svešzemju koku un krūmu stādījumiem un dīķiem. Pils pašlaik darbojas kā tūrisma un kultūras centrs, gida pavadībā var apskatīt pils telpas un iepazīt muižas vēsturi, kā arī uzkāpt 30 m augstajā pils tornī, no kura paveras brīnišķīgs skats uz apkārtni. Pili apsaimnieko mācību un pētījumu saimniecība "Vecauce". Ieejas maksa.
Akadēmijas iela 11, Vecauce,
+371 63745302, 29195959,
www.vecauce.lv

5 **Māras dārzā** jeb Māras Hincenbergas daiļdārzā vērojama ne tikai krāšņu puķu daudzveidība, bet arī baseins ar ūdensrozēm, strautiņiem

Auces novada tūrisma informācijas centrs
Raiņa iela 14, Auce,
tel. +371 63707226, 26460612,
turisms@dome.auce.lv,
www.auce.lv

Lielauces ezers

Nakstmītnes

Vecauces pils
Vecauce,
+371 63745302, 29195959,
www.vecauce.lv

Vecauces studentu dienesta viesnīca
Vecauce, +371 26641515

Lielauces pils
Lielauce, +371 26370377

Atpūtas bāze "Lielauces kliņģeris"
Lielauce, +371 26404843

Lielauces ezera laivu bāze
Lielauce, +371 26556771

Ķeveles avoti

Vecauces pils

30 km	3 h	Auce, Lielauce	Maršruta pagarinājums cauri Kokmuižai. 5,7 km lauku un grants ceļu
~ 15% (5 km) asfalta, 85% (25 km) lauku zemes ceļa	Tūrisma un kalnu velosipēds	Auce, Vecauce	
Auce	Vidējs	Māras dārzā, pie Ķeveles avotiem	
Auce	Nav	Lielauces ezerā, Vikstrautos	
100 km no Rīgas	Nav		

Amatu māja

un ūdenskritumu. Saimniece sniedz konsultācijas un dalās pieredzē. leeja par ziedojumiem.
O. Kalpaka iela 7, Auce,
+371 26236558

6 **Auces Amatu mājā** darbojas tautas lietišķās mākslas studijas "Auce" audējas, tāpēc šeit var iepazīties ar aušanas procesu. lespējams iegādāties vai pasūtīt dažādus izstrādājumus.
Raiņa iela 14, Auce,
+371 28396984

7 **Auces novada muzejā** skatāma vēstures ekspozīcija par Auci un Auces novadu. Šeit aplūkojami seni attēli, vēsturiski skati, rakstiskas vēstures liecības un citi eksponāti.
Jelgavas iela 1a, Auce,
+371 63744880, 27234216

8 **Vecauces luterāņu baznīca** celta 1866. gadā. Interesants ir baznīcas interjers, tajā apskatāma ekspozīcija ar unikālām un vēsturiskām fotogrāfijām par Auci Latvijas pirmā brīvvalsts laikā.
Akadēmijas iela 1, Vecauce,
+371 29265114,
www.vecaucesbaznica.lv

09 Auces un Saldus novada pierobeža – muižas un pilis

Auce – Vītiņi – Priedula – Vadakste – Ruba – Ezerkrogs – Jaunauce – Ķevele – Vecauce – Auce

Maršruts pa zemas intensitātes grants ceļiem ved cauri Auces un Saldus novadam, iepazīstinot ar muižām un pilīm abos novados. Lai maršruts būtu apļveida, ieteicams to sākt un beigt vienā galapunktā, kur pieejamas naktsmītnes. Maršruts ļaus baudīt Latvijas pierobežas ainavu un pāri Vadakstes upei saskatīt jau Lietuvas āres. Liela daļa muižu pārsteidz ar savu sakoptību un pārdomāto tūrisma piedāvājumu. Maršrutu var apvienot ar Auces apkārtnes 08. maršrutu.

1 Vecauces pils celta pseidogotiskā stilā 1842.–1845. gadā grāfiem Mēdemiem, un to ieskauj 13 ha liels parks ar pastaigu takām, svešzemju koku un krūmu stādījumiem un dīķiem. Pils pašlaik darbojas kā tūrisma un kultūras centrs. Ieejas maksa. Akadēmijas iela 11, Vecauce, +371 63745302, 29195959, www.vecauce.lv

2 Priedulas luterāņu baznīca celta 16. gs. beigās. Tā ievērojama ar vēsturisko interjeru – 17. gs. biktssolu un altāri un 18. gs. kanceli. Pie baznīcas atrodas Priedulas viduslaiku kapsēta, kur apskatāmi savdabīgi šūnakmens kapa pieminekļi. +371 28758740

3 Vadakstes muiža atrodas Vadakstes upes krastā, kur kādreiz slējās zemgaļu pilskalns. Muižas kungu māja būvēta 1911.–1914. gadā neoklasicisma stilā. Muižas kompleksu ieskauj 18.–19. gs. veidots muižas parks. +371 28758740

4 Reņģes muiža atrodas Vadakstes upes krastā. Pašreizējā muižas pils celta 1881.–1882. gadā franču baroka stilā. Ceļu uz pili akcentē liepu aleja, pie tās plešas 42,5 ha liels muižas parks. Tūristiem tiek piedāvāts muižas apmeklējums ar nakšņošanu un maizes un pankūku cepšanu pils krāsnī. Pilī izvietojusies Rubas pamatskola. +371 63825665, 29168079

5 Jaunauces muižas kungu māja būvēta 19. gs. sākumā ampīra stilā. Tajā ir saglabājies Latvijā vienīgais autentiskais klasicisma stila kupola gleznojums un 19. gs. sākuma krāšņu kolekcija. Pie muižas plešas 7,7 ha liels ainavu parks, kur atrodas neparasts dīķis ar kanālu jeb igvāte. Ieejas maksa. +371 63846580, 26014296, www.jaunaucespils.lv

6 Par **Ķeveles avotiem** jeb Karaļavotiem dēvē deviņus avotus, kas iztek no dziļas gravas. Uzskata, ka ikkatra avota ūdenim piemīt sava garša un spēja dziedēt kādu kaiti. Teika stāsta, ka ar avotu ūdeni izdziedināts zviedru karalis Kārlis XII, tāpēc radies šis nosaukums un ūdenim piedēvētas dziednieciskas īpašības.

Auces novada tūrisma informācijas centrs
Raiņa iela 14, Auce,
+371 63707226, 26460612,
turisms@dome.auce.lv, www.auce.lv

Saldus tūrisma informācijas centrs
Striķu iela 3, Saldus, +371 63807443,
tic@saldus.lv, www.saldus.lv

Jaunauces pils

Nakstmītnes

Vecauces pils
Vecauce,
+371 63745302, 29195959

Vecauces studentu dienesta viesnīca
Vecauce, +371 26641515

Reņģes muiža
Rubas pag.,
+371 63825665, 29168079

"Upmaļi"
Vadakste, +371 26341958

Vecauces pils

~ 60 km	100 km no Rīgas	Nav
~ 16% (10 km) asfalta, 84% (50 km) grants un lauku ceļu	1 diena	Auce, Vadakste, Ruba, Jaunauce, Ķevele
Auce	Tūrisma un kalnu velosipēds	Auce, Vecauce
Auce	Vidējs	Pie Ķeveles avotiem, piļu parku teritorijā
	Nav	Vadakstes ūdenskrātuvē

Vadakste – Jaunauce. Maršruta saīsinājums par 12 km (8,4 km lauku ceļu)

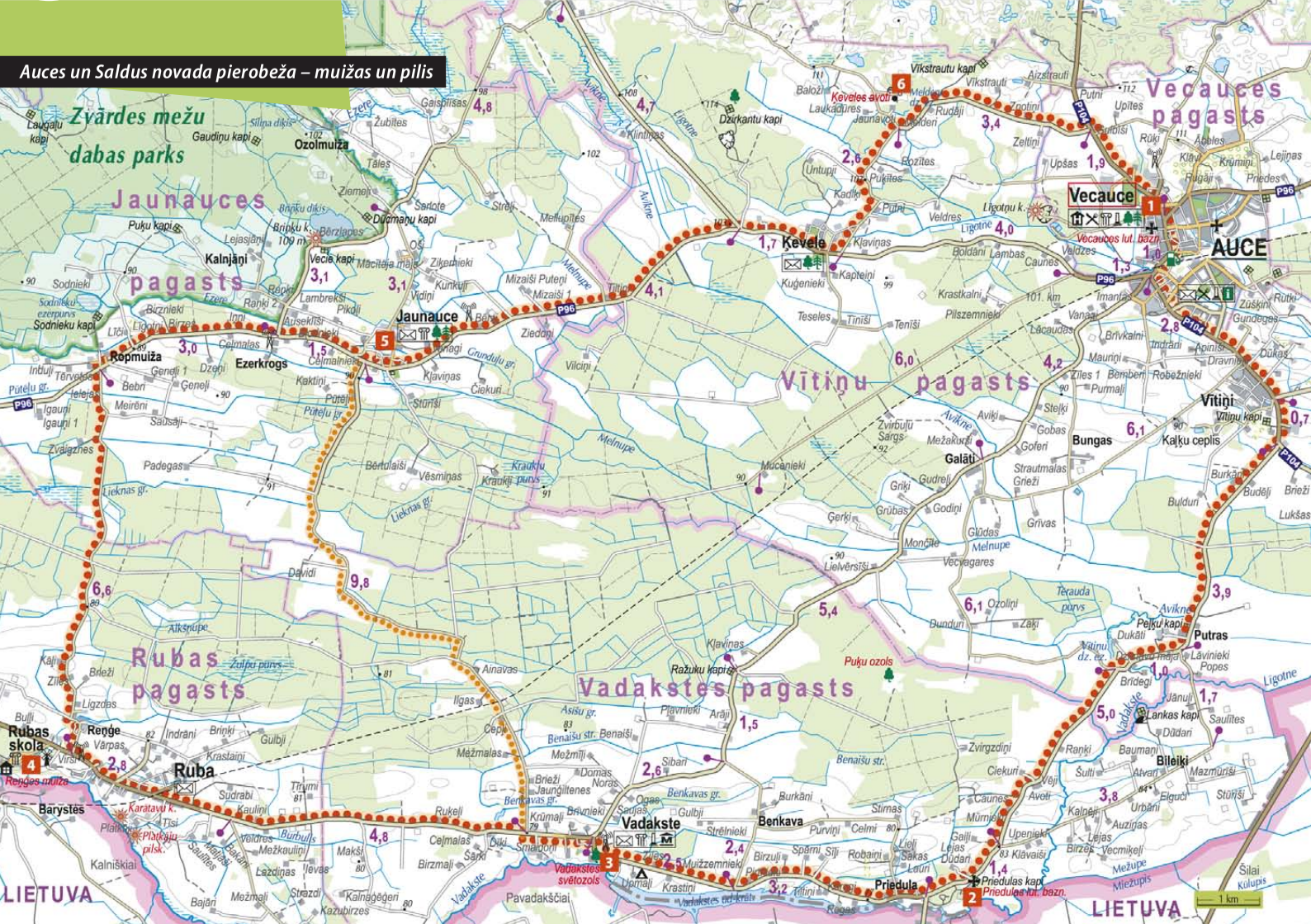
Auces un Saldus novada pierobeža – muižas un pilis
Zvārdes mežu dabas parks
Jaunauces pagasts
Kalnjāni
Ozolmuiža
Ozols
Gaidupsas
Gaiduņu kapi
Laugaļu kapi
Sodnieku kapi
Sodnieku ezerpurvs
Puķu kapi
Briņķu dīķis
Briņķu k. 109 m
Bērzlapes
Dūdmaņu kapi
Vecie kapi
Jaunauce
Ropmuiža
Ezerkrogs
Celmalas
Ceļmalnieki
Ķaktiņi
Klaviņas
Ķiekuri
Stūrīši
Putēļu gr.
Grundulu gr.
Ziedoņi
Vilciņi
Melnupe
Avīkne
Kraukļu purvs
Vēsmiņas
Bērtulaiši
Padegas
Lieknas gr.
Dāvidi
Alksnupe
Rubas pagasts
Rubas skola
Renģe
Renģes muiža
Ruba
Barystės
Karatavų k.
Platėkių pilsk.
Kalniškiai
LIETUVA
Žuļpu purvs
Ainavas
Ilgas
Cepļi
Mežmalas
Asisu gr.
Benaišu str.
Benaiši
Vadakstes pagasts
Vadakste
Vadakstes svētozols
Pavadakščiai
Ražuku kapi
Puķu ozols
Plavnieki
Arāji
Domas
Noras
Brieži
Jaunīltenes
Krūmaļi
Brīvnieki
Sadaļas
Ogaļi
Gulbji
Benkavas gr.
Benkava
Burkāni
Purviņi
Celmi
Strēlnieki
Sīmaņi
Muižzemnieki
Birzuļi
Spārni
Sīļi
Robaiņi
Priedula
Priedulas kapi
Priedulas tut. bazn.
Vīkstrautu kapi
Vīkstrauti
Aizstrauti
Kevēles avoti
Kevēle
Dzirkantu kapi
Baložu
Laukadūres
Jaunavoti
Meldri
Rudāji
Rozītes
Untupji
Pukītes
Kadiķi
Veldres
Ligotņu k.
Ligotne
Klaviņas
Kapteiņi
Kuģenieki
Teseles
Tiniši
Tenīši
Pilszemnieki
Krastkalni
Vecauces pagasts
Vecauce
Vecauces tut. bazn.
AUCE
Putni
Upītes
Rūķi
Ābeles
Kļavi
Krūmiņi
Lejiņas
Rūgāji
Priedes
Zeltiņi
Upšas
Boldāni
Lambas
Caunes
Valdzes
Krūmiņi
Imanta
Zuškini
Rutki
Gundegas
Lācaudas
Brīvkalni
Indrāni
Apiņi
Dravnieki
Dūkas
Mauriņi
Robežnieki
Ziles 1
Bemberi
Purmaļi
Vītiņu pagasts
Vītiņi
Vītiņu kapi
Bungas
Kalķu cepļi
Galāti
Gobas
Goferi
Strautmalas
Grieži
Burkāni
Budēļi
Brieži
Bulduri
Lukšas
Aviķi
Mežakurmji
Zvirbuļu Sargs
Mucenieki
Griķi
Gudreļi
Grūbas
Ģerķi
Godiņi
Glūdas
Grīvas
Mončile
Melnupe
Vecvagares
Lielvērsīši
Tērauda purvs
Ozoliņi
Dunduri
Zaķi
Pēļķu kapi
Putras
Dukāti
Vāinu dz. ez.
Lāvinieki
Popes
Bridegi
Jānuļi
Lankas kapi
Saulītes
Dūdari
Bileiki
Baumaņi
Ranķi
Šulti
Atvari
Mazmūrīši
Stūrīši
Elgudi
Urbāri
Auziņas
Kalnāri
Lejas
Birzes
Vecmiķeļi
Upenieki
Gaiļi
Lejas Dūdari
Lauri
Sakas
Līči
Avoti
Veji
Ciekuri
Caunes
Mūrnieki
Stirnas
Šilai
Kūlupis
Mežupe
Miezupis
Ligotne
Vadakste
1 km
1
2
3
4
5
6
P96
P104
P114

Jelgava – atbraukt, iepazīt, iemīlēt!

Jelgava

Jelgava tiek uzskatīta par Zemgales galvaspilsētu, un tā ir ceturtā lielākā Latvijas pilsēta. 20. gs. postīta, dedzināta un no jauna celta, tā joprojām atrodas Zemgales līdzenumā, lēnās un mierīgās Lielupes krastos. Neskatoties uz karu postījumiem un padomju laika celtniecības manierēm, Jelgava ir skaista, zaļa un viesmīlīga pilsēta, kas grib un prot uzņemt viesus. Pilsētā atrodami arhitektūras pieminekļi no baroka, klasicisma, renesanses laika, interaktīvi muzeji un apskates objekti, sakopti parki un atpūtas vietas.
Pilsētas centrā ir trīs salas: Pils sala, Pasta sala un Gubernatoru sala, ko ieskauj Lielupe un Driksas upe, gar kuru krastiem ir izveidotas promenādes, kas ļauj baudīt pilsētas ainavu un upju lēno plūdumu, bet vasarā ir iespējams nopeldēties Lielupes peldvietā. Pils salā atrodas Lielupes palieņu pļavu dabas liegums, kur var sastapt vairāk nekā 40 savvaļas zirgu un iepazīt retus putnus.
Jelgava ir bagāta ar dažādiem kultūras pasākumiem un festivāliem: Starptautisko Ledus skulptūru festivālu un Smilšu skulptūru festivālu, Pilsētas svētkiem, Piena, maizes un medus svētkiem.
Velobraucējiem ērti izmantojama ir dzelzceļa satiksme nokļūšanai līdz Jelgavai no Rīgas, lai tālāk apceļotu Zemgali vai pat dotos Lietuvas virzienā.

1 Jelgavas Sv. Trīsvienības baznīcas tornis. Līdz 1944. gadam šeit atradās Sv. Trīsvienības baznīca, kas bija pirmā mūra celtne Jelgavā un ko uzskata par vienu no pirmajām jaunuzceltajām luterāņu mūra baznīcām Eiropā. Torņa vēstures ekspozīcijas ļauj uzzināt vairāk par pirmajiem Latvijas Valsts prezidentiem, kas nākuši no Zemgales, iepazīt Jelgavu no aizvēstures līdz mūsdienām, virtuāli izstaigāt agrāko Sv. Trīsvienības baznīcu un noskaidrot, kā top un kādi raksti redzami Zemgales tautastērpā. Torņa 9. stāvā no skatu laukuma iespējams vērot Jelgavas panorāmu. Torņa pirmajā stāvā atrodas Tūrisma informācijas centrs. Jelgavas Sv. Trīsvienības baznīcas tornis ir atvērts katru dienu. Ieejas maksa. Akadēmijas iela 1, +371 63005447, www.tornis.jelgava.lv

Jelgavas Sv. Trīsvienības baznīcas tornis

2 Jelgavas pils ir kādreizējā Kurzemes un Zemgales hercogu rezidence, vēlāk – guberņas administratīvais centrs, mūsdienās – Latvijas Lauksaimniecības universitātes mājvieta. Jelgavas pils ir lielākais arhitektūras piemineklis Baltijas valstīs, ievērojamā Krievijas galma arhitekta F.B. Rastrelli agrīnā perioda lielākais darbs un viens no retajiem Jelgavas arhitektūras pieminekļiem, kas saglabājies līdz mūsdienām. Pils **muzejā** varat iepazīt pils leģendas un stāstus, bet pils pagrabā atrodas **Kurzemes hercoga kapenes**, kur var apskatīt hercogu dzimtas apbedījumus. Jelgavas pili ieskauj arī skaists pils parks. Pils muzejs atvērts darba dienās. Ieeja par ziedojumiem. Lielā iela 2, +371 63005617, www.llu.lv Kurzemes hercoga kapenes atvērtas apmeklētājiem no maija līdz oktobrim. Ieejas maksa. Lielā iela 2, +371 63962197, 26499151, www.rundale.net

3 Ģ. Eliasa Jelgavas Vēstures un mākslas muzeja ēka celta 1775. gadā pēc arhitekta S. Jensena projekta. Muzeja ekspozīcijas vēsta par nozīmīgām vēsturiskajām norisēm Jelgavā dažādos laikos. Šeit var apskatīt arī latviešu gleznieciības vecmeistara Ģederta Eliasa darbu kolekciju. Akadēmijas iela 10, +371 63023383, www.jvmm.lv

Jelgavas tūrisma informācijas centrs
Akadēmijas iela 1, Jelgava,
+371 63005447,
tic@tornis.jelgava.lv,
www.visit.jelgava.lv

Ģ. Eliasa Jelgavas Vēstures un mākslas muzejs

Nakstmītnes

"Jelgava"
Lielā iela 6, Jelgava,
+371 63026193, 63023349,
www.hoteljelgava.lv

"Zemgale"
Rīgas iela 11, Jelgava,
+371 63007707,
www.zemgale.info

Dienesta viesnīca "Universitāte"
A. Pumpura iela 7, Jelgava,
+371 63024689

Gājēju tilts "Mītava"

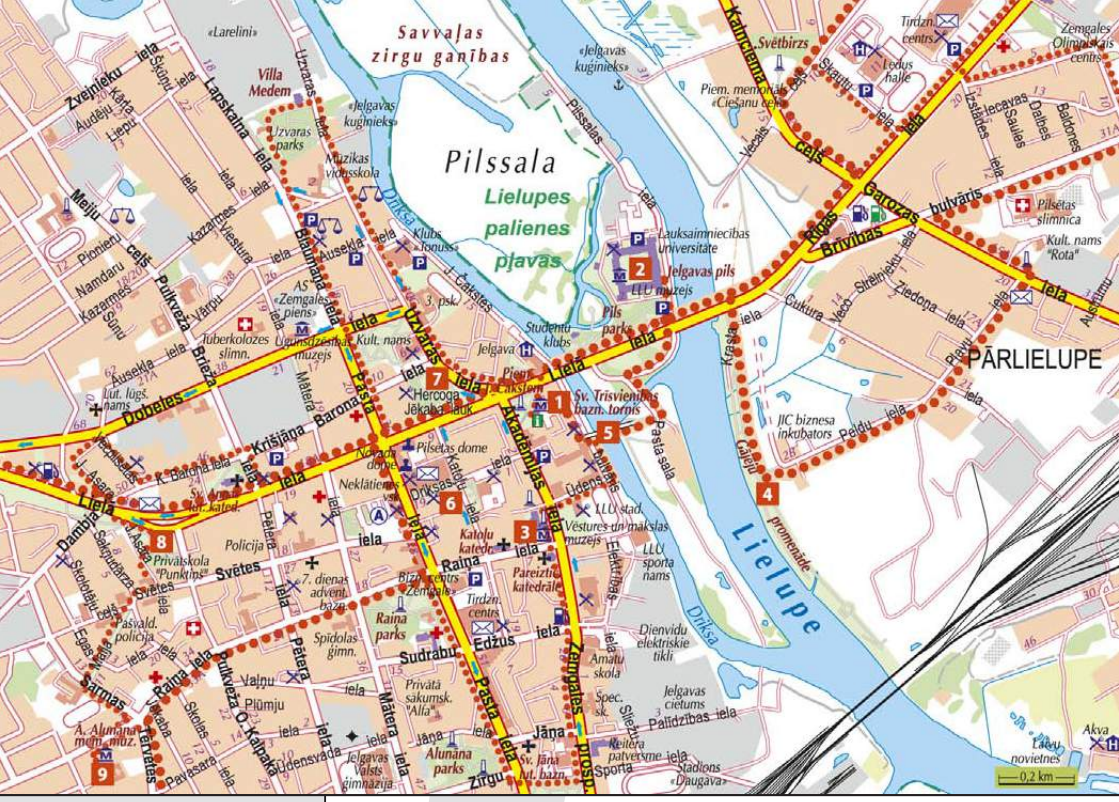

Ā. Alunāna memoriālais muzejs

Driksas iela

Lielupes labā krasta promenāde

4 Lielupes labā krasta promenāde ir atpūtas un pastaigu vieta, kas izveidota uz 5 m augsta aizsargdambja un ir apmēram 1 km gara. Promenāde ir paredzēta gājējiem un riteņbraucējiem ar noejas iespējām līdz upei un labiekārtotām atpūtas vietām. No promenādes paveras neierasts skats uz Jelgavas panorāmu. Šeit izveidota arī Jelgavas pilsētā oficiālā peldvieta, vasaras sezonā darbojas kafejnīca.

5 Gājēju tilts "Mītava" savieno pilsētas centru ar Pasta salu, kas ir ideāla pastaigu un atpūtas vieta Jelgavas pilsētas centrā. Mītavas tilts ir apmēram 200 m garš, iekārts vantīs, ko tur divi piloni. Tehniskā risinājuma dēļ tilts uzskatāms par unikālu ne tikai Latvijā, bet arī visā Baltijā, tas ir izliekts gan vertikāli, gan horizontāli, atgādinot S burta formu.

6 Driksas iela posmā no Pasta līdz Katoļu ielai ir Jelgavas gājēju zona. Driksas ielas tirdziņā var iegādāties vietējo zemnieku audzētos labumus, meža veltes un ziedus. Šeit ir apskatāma metāla skulptūra "Jokdaris".

7 Hercoga Jēkaba laukums ir Jelgavas pilsētas centrālais laukums, kur kādreiz atradies pilsētas tirgus laukums, Jēkaba kanāls un Rātsnams. Tagad tā ir viena no pastaigu un atpūtas vietām, kur notiek arī dažādi kultūras pasākumi.

8 Metāla skulptūra "Fruktus bumbuls" ir kustīga skulptūra, kas maina savu izskatu atkarībā no diennakts laika un vēja, tā atrodas Ozolskvērā, blakus bērnu rotaļu laukumam.

9 Ādolfa Alunāna memoriālais muzejs ir vieta, kur pēdējos dzīves gadus dzīvojis latviešu teātra pamatlicējs Ā. Alunāns. Muzejā ir iespējams apskatīt vairāk nekā 1000 oriģinālu priekšmetu un izjust Alunāna laika romantiku. 2011. gadā pilnībā tika veikta muzeja ēkas restaurācija, labiekārtota teritorija, nodrošināti audio gidi, izveidotas interaktīvas spēles un uzstādīti vairāki interaktīvi multimediji. Muzejs atvērts apmeklētājiem no trešdienas līdz svētdienai. Ieejas maksa.
Filozofu iela 3, Jelgava, +371 63021180, www.jvmm.lv

11 No Jelgavas uz Tērveti

Jelgava – Svēte – Zaļenieki – Tērvete – Glūda – Jelgava

Jelgavas pilsētas teritorijā velomaršruts ved pa izveidotiem veloceliņiem, ārpus pilsētas robežām ir iespējams baudīt Zemgales burvīgos līdzenumus, bet jau Tērvetes apkārtnē ikvienu velobraucēju pārsteigs Zemgales līdzenumam neraksturīgais kalnainais reljefs. Maršruts ieteicams velobraucējiem, kuri dod priekšroku asfalta ceļiem un neiebilst pret salīdzinoši intensīvu automašīnu plūsmu, ar ko būs jādala ceļš. Galvenās pieturvietas maršrutā ir Zaļenieki un Tērvete, kurās apskatei jāplāno vairāk laika, savukārt atpakaļceļš līdz Jelgavai caur Glūdu būs samērā ātrs, bez speciālām pieturvietām. Maršruta veikšanai nepieciešama vesela diena, bet vislabāk būtu to pārvērst divu dienu maršrutā, nakšņojot kādā Jelgavas vai Tērvetes novada viesu namā. Velomaršruts ir ideāli piemērots arī tiem, kas no Rīgas uz Jelgavu ir atbraukuši ar vilcienu.
Citas apskates vietas Jelgavā sk. 10. maršrutā.

1 **Mīlestības alejā Jelgavā** leģenda par draudzību un atbalstu jaunajām ģimenēm ir dzīva. Bērzu aleju vairāku gadu garumā ir stādījuši jaunlaulātie, bet marmora vāze ir piemineklis vienam no Mīlestības alejas leģendas veidotājiem – hercoga galma tieslietu padomniekam Tečam.

2 **Svētes maizes ceptuve** piedāvā iespēju nelielām grupām iepazīt bioloģiskās maizes cepšanas gaitu un nelielas maiznīcas darbību. Blakus ražotnei atrodas veikaliņš, kur var iegādāties svaigu, gardu maizi un konditorejas izstrādājumus.
+371 29235332, www.svetesmaize.lv

3 Pa ceļam uz Tērveti Zaļenieku atrodas **kokaudzētava "Aptiekas"**, kur apskatāms dendrārijs, kas veidots no kokaudzētavā audzētiem stādiem.
+371 29410756

4 **Zaļenieku muiža** jeb Zaļā muiža ir Jelgavas novada lepnums. Muiža celta 1768. gadā pēc pazīstamā arhitekta S. Jensena projekta. Pašlaik muižā darbojas Zaļenieku profesionālā vidusskola, šeit iespējams pieteikt ekskursiju muižas apskatei. Blakus muižai ir labiekārtots parks un dabas taka. +371 63074250

5 **Lauku māja "Amatnieki"** Kroņaucē ir Liepiņu ģimenes lepnums ar skaisti iekoptu dārzu un plašiem smiltsērkšķu stādījumiem. Dārza apskate, sezonas laikā svaigas ogas un augļi degustācijām.
Kroņauce, +371 29276982

6 **Vīnogu dārzs** Kroņaucē ir viena no lielākajām vīnogu audzētavām Latvijā, kolekcijā ir vairāk nekā 50 vīnogu šķirņu. Dārza saimnieks Edgars Zihmanis apmeklētājus izvadā pa siltumnīcām, konsultē par vīnogu audzēšanu un kopšanu, piedāvā nogaršot un iegādāties vīnogas un stādus. Sezonas laikā no augusta vidus līdz oktobrim vīnogu degustācija.
Kroņauce, +371 28609399, www.vinogudarzs.lv

7 Apskates vietas **Tērvetes dabas parkā** sk. 7. maršrutā.

Jelgavas tūrisma informācijas centrs
Akadēmijas iela 1, Jelgava,
+371 63005447,
tic@tornis.jelgava.lv,
www.visit.jelgava.lv

Tērvetes tūrisma informācijas centrs
+371 63726212, 26738535,
tervetetic@inbox.lv

Ceļā uz Svētes maizes ceptuvi

Zaļenieku muiža

Nakstmītnes

"Jelgava"
Lielā iela 6, Jelgava,
+371 63026193, 63023349,
www.hoteljelgava.lv

"Zemgale"
Rīgas iela 11, Jelgava,
+371 63007707, www.zemgale.info

"Kaupēna dzirnavas"
Zaļenieku pag.,
+371 29263768, 26551259

"Pūteļkrogs"
Zaļenieku pag., +371 63011900

Zaļenieku profesionālās vidusskolas dienesta viesnīca
Zaļenieki, +371 63074250

"Amatnieki"
Kroņauce,
+371 29276982, 63768585

Ozolnieku sporta centra viesnīca
Stadiona iela 5, Ozolnieki,
+371 63050516

LLKC dienesta viesnīca
Rīgas iela 34, Ozolnieki,
+371 63050220, www.llkc.lv

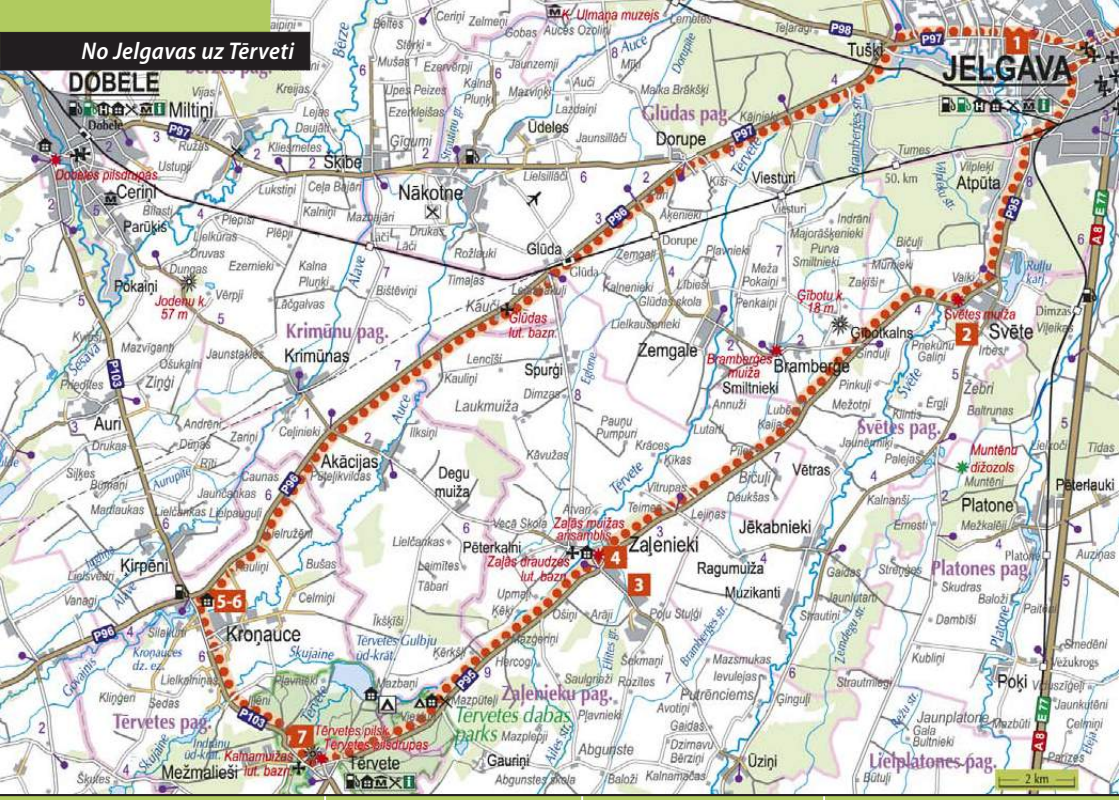

70 km	7 h	"Ķīšķīši" – Tērvete, +371 26658016	Jelgavas pilsētas Lielupes peldētavā, Pūteļu karjeros, kempingā "Kaupēna dzirnavas"
Visa ceļa garumā asfalts, Jelgavas pilsētā veloceliņš	Tūrisma un kalnu velosipēds	Jelgava, Zaļenieki, Svēte, Tērvete	
Jelgava	Viegls, piemērots braucējiem, kas pieredzējuši veikt garas distances	Jelgava, Pūteļkrogs, Tērvete	
Jelgava		Tērvete	
42 km no Rīgas	Stacija "Jelgava"		

Ar velo Jelgavas apkārtnē

Velotūristiem Jelgavas un apkārtnes iepazīšanai izveidots maršruts 30 km garumā, kas savieno Jelgavu un Ozolnieku un kas ved pa Jelgavas–Rīgas vecā ceļa vietu. Ozolnieku ir iespējamas vairākas pieturvietas – motormuzejs, veselības taka un kaziņu ferma "Līcīši", kurā var iepazīt kazas piena pārstrādes procesu, apskatīt saimniecības dzīvniekus un nogaršot kazas piena produktus. Velomaršruta ceļā ir divi trošu tilti, ko var šķērsot tikai pa vienam braucējam. Atpakaļ uz Jelgavu var doties pa veloceliņu, kas ved gar SIA "Keramika LV", vai nogriezties pa kreisi un apskatīt Jelgavas pilsētas rūpniecisko teritoriju.

Daugavas ielejas velomaršruts

Skrīveri – Klidziņa – Daugavas ieleja – LLU Zemkopības institūts – Aizkraukles pilskalns – Aizkraukle – Bilstiņi – Koknese –Likteņdārzs

Izcils maršruts Daugavas ielejas dabas parkā un trīs pilsētu, precīzāk, novadu pie Daugavas – Skrīveru, Aizkraukles un Kokneses – iepazīšanai. Visas pilsētas savienotas arī ar dzelzceļa līniju, līdz ar to dzelzceļa satiksme ir ērti izmantojama maršruta plānošanā un šī reģiona apceļošanā ar velosipēdu. Posmā no Skrīveriem līdz Aizkrauklei var baudīt Daugavas ielejas ainavas, veicot arī stāvus nobraucienus augšup un lejup līdz Daugavai, gar kuru iet maršruta vairāki posmi. Maršrutu var dažādot, līdz tā galapunktam Koknesei nokļūstot ar laivas palīdzību pāri Pērsei no Bilstiņiem līdz Kokneses pilsdrupām. Maršruts noslēdzas Likteņdārzā, uz kuru ved dabiski iestaigāta ainaviska dabas taka ar koka tiltiņiem pāri gravām. Apskates vietas Koknesē sk. 13. maršrutā.

1 Skrīveru Mājas saldējums – iepazīšanās un "ceļojums" saldējumu pasaulē, mājas saldējuma ražošana, degustācija. Dažādi netradicionāli saldējumu veidi.
Daugavas iela 96, Skrīveri,
+ 371 28361561,
www.majassaldejums.lv

2 Rakstnieka Andreja Upīša memoriālajā muzejā ar dārzu apskatāma pamatekspozīcija, stāstījums par Sūnu ciema zēniem, ekskursija pa dārzu.
Daugavas iela 58, Skrīveri,
+ 371 65197221, 29496725,
www.upisamuzejs.lv

Aizkraukles novada pašvaldība
Lāčplēša iela 1a, Aizkraukle,
+ 371 65133933,
26515254, 29410435,
dome@aizkraukle.lv,
www.aizkraukle.lv/tourism

Skrīveru informācijas punkts
A. Upīša iela 1, Skrīveri,
+371 28373530,
zigrida.sprukte@skriveri.lv,
www.skriveri.lv

Kokneses tūrisma centrs
Melioratoru iela 1, Koknese,
+371 65161296, 29275412,
turisms@koknese.lv,
www.koknese.lv,
www.kokneseturisms.info

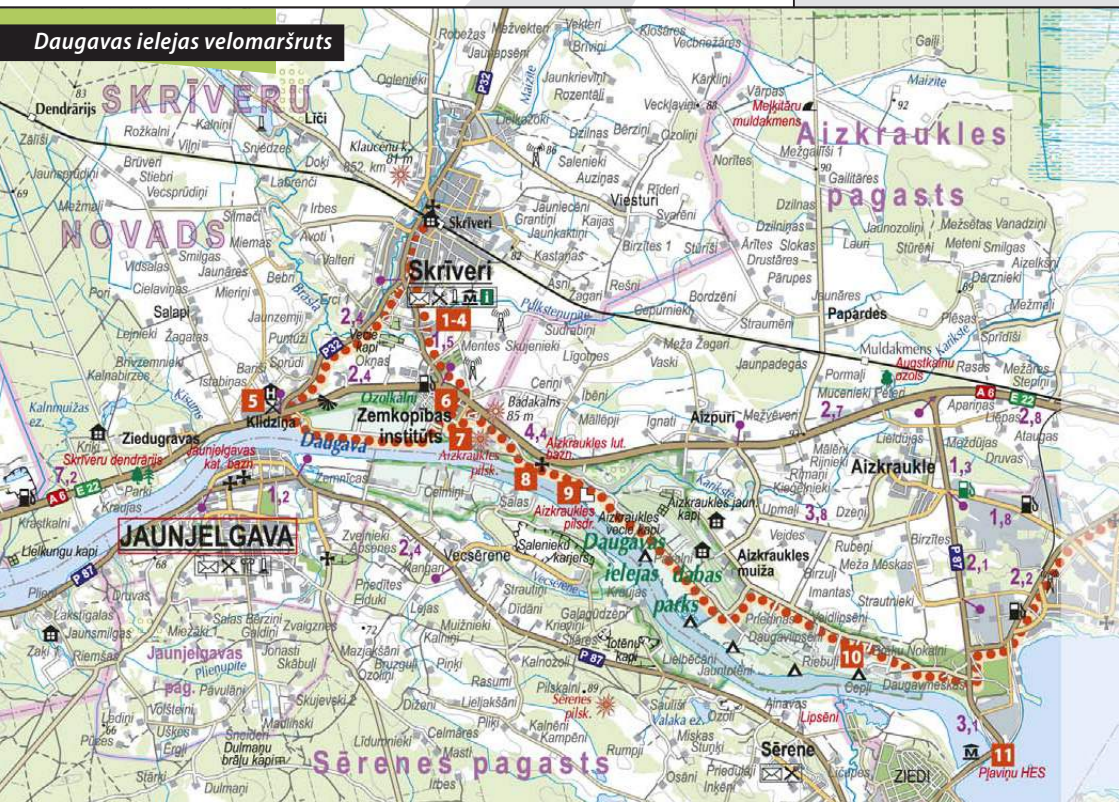

Nakstmītnes

"Klidziņa"
Skrīveru pag., Rīgas iela10,
+ 371 29409917, www.klidzina.lv

"Pakalni"
Aizkraukles pag.,
+371 65123289, 29282229;
www.pakalni.times.lv

"Aronijas"
Aizkraukles muiža,
Aizkraukles pag., +371 29429195

"Valteri"
"Padomi", Aizkraukles pag.,
+371 26161062,
www.atputavalteros.lv

"Vino Rosso"
"Rozes", Bilstiņi,
+371 29212909, www.vinorosso.lv

"Pērses krasts"
Daugavas iela 17, Koknese
+371 29435631

Atpūtas komplekss "Riversid's rancho"
"Riekstukalni", Bilstiņi,
+371 29295900, www.rancho.lv

"Mazā kāpa"
Lakstīgalu iela 4, Koknese,
+371 29227936, www.ada.viss.lv

"Kokneses DUS"
1905. gada 14a, Koknese,
+371 65161994

Aizkraukles pilskalns

~ 40 km

90% (~ 36 km) lauku un grants ceļu, 10% (4 km) asfaltētu pilsētas ielu

Skrīveri vai Koknese

Koknese vai Skrīveri

Koknese 100 km no Rīgas, Skrīveri 80 km no Rīgas

4 h

Tūrisma un kalnu velosipēds

Vidējs

Dzelzceļa līnijas Rīga–Zilupe, Rīga–Madona, Rīga–Krustpils, Rīga–Daugavpils, dzelzceļa stacijas "Koknese", "Skrīveri", "Aizkraukle"

Nav

Koknese, Aizkraukle, Skrīveri

Koknese, Bilstiņi, Aizkraukle, Skrīveri

Skrīveros: minigolfa laukums, aktīvās atpūtas vieta "Satekas"; Aizkraukle: "Daugavkrasti", "Prieduiņas", Lasmaņu karjers, "Senleja", "Saķis"; Koknesē: Likteņdārzs (par maksu), pie Kokneses estrādes, laivu piestātne pie Kokneses pilsdrupām, brīvdienu piestātne "Pērsejas" (par maksu)

Pludmale "Kapteiņa krodziņš" un atpūtas vieta "Pie Lasmaņa karjera" Aizkraukle

3 Salonā un radošajā darbnīcā **"Vācelīte"** – suvenīri, rokdarbi vaļaspriekam, amatnieku darbu izstādes – pārdošanas, individuālo nozīmīšu veidošana, papīra liešana. Daugavas iela 81, Skrīveri, +371 28352493

4 Uzņēmums **"Skrīveru saldumi"** ražo iecienītās konfektes "Skrīveru Gotiņa", piena īrisus, putotos īrisus šokolādē, marcipānu šokolādē, dažādus augļus un ogas šokolādē u.c. kārumus. Saldumu darbnīcā var iepazīties ar Gotiņas tapšanas vēsturi, ietīt savas konfektes, kā arī iegādāties svaigus saldumus tieši no ražotnes. Daugavas iela 82, Skrīveri, +371 65197280, 65197009, www.skriverusaldumi.lv

5 **Bioloģiskā saimniecība "Ragāres"** piedāvā dažādu augu sugu un šķirņu dekoratīvos augus, garšaugus un ārstniecības augus. "Ragāres", kalnā virs "Klidziņas", +371 29229588, 65197569, iepriekš jāpiesakās, www.ragares.com

6 **LLU Zemkopības zinātniskais institūts** šosejas malā ir vienīgā lauksaimniecības pētījumu vieta, kur tik lielā apjomā Latvijas centrālajai un austrumu daļai raksturīgos klimata un augšņu apstākļos veikti lauka izmēģinājumi un daudzgadīgo zālaugu selekcija. Aiz institūta ēkas maršruts tālāk virzās Daugavas virzienā.

7 **Aizkraukles pilskalns**, arī Augstie jeb Kraukļu kalni atrodas Daugavas labajā krastā, pie Aškeres upītes ietekas un paceļas aptuveni 40 m virs Daugavas līmeņa. Pilskalnam ir divi plakumi – viens mazāks austrumos, otrs divreiz lielāks rietumos.

8 **Aizkraukles luterāņu baznīcas** mūra ēka uzbūvēta 1668. gadā,1896.–1899. gadā pārbūvēta, iegūstot klasiskās gotikas elementus – augšup vērstas logailas un smailu torni. Nostāsti liecina, ka 1943. gada pavasarī baznīcas tornī ietriekusies vācu lidmašīna, sašķiebjot torni un notriecot krustu. Baznīcā saglabājies 1935. gadā Liepājas drāšu fabrikā liets zvans.

9 **Aizkraukles viduslaiku ordeņpils** Daugavas krastā celta ap 1201. gadu lielā steigā kā aizsargs pret leišu sirotājiem. Līdz mūsdienām saglabājušies tikai vienas sienas fragmenti un pamati.

10 **"Cepļi"** – kaļķu cepļa drupas un dolomīta atsegumi. Kaļķu cepļa vietā savulaik bija lieli degakmens krājumi. Laikā, kad ceplis darbojies, diennaktī iegūts apmēram 12 tonnu kaļķu. Te ir arī dolomīta atsegumi ar vēlīnā devona laikmeta fosiliju – zivju, aļģu un gliemežvāku – nospiedumiem. Dolomīta atsegumi veido amfiteātri ar lielisku akustiku. Šai vietai garām gājis lielais tirdzniecības ceļš.

11 Ar **Pļaviņu HES** celtniecību 20. gs. 60. gados sākās Aizkraukles pilsētas vēsture. No plašās Padomju Savienības Aizkrauklē ieradās celtnieki un sāka celt lielāko hidroelektrostaciju uz Daugavas. Lai HES cēlājiem būtu, kur apmesties, Daugavas krastā Aizkraukles pagasta teritorijā pamazām tapa jauna pilsēta, toreiz Stučka. Caur Pļaviņu HES abus Daugavas krastus vieno garākais tunelis Latvijā. Enerģētiķu iela 2, Aizkraukle, +371 65110309

12 **Aizkraukles vēstures un mākslas muzejā "Kalna Ziedi"** apskatāma pastāvīgā ekspozīcija "Daugavas krastu likteņstāsti", vecās pils naudas pagrabs vasaras sezonā, izstādes izstāžu namā. Muzeja iela, "Kalna Ziedi", Aizkraukle, +371 65123351, 28305405

13 **Bioloģiskajā saimniecībā "Janavas"** var iegādāties bioloģiskās tējas, oriģinālu, pēc vecas franču receptes gatavotu ekokrēmu "Beāte" un kaņepju ziepes ar lavandas ziediem. "Janavas", Koknese, +371 25994160, iepriekš jāpiesakās

14 Kādreizējā **Bilstiņu muižas** centrā atradās LU mācībspēku vasaras atpūtas bāze. 2007. gadā muižas rija pārbūvēta par restorānu "Vino Rosso". Līdzās restorānam atvērta arī viesnīca.

Noslēdzot maršruta posmu pie Pērses upes Bilstiņos, līdz Kokneses pilsdrupām var plānot pārcelšanos ar laivu līdz **piestātnei "Pērsejas"**, +371 29119882, www.persejas.lv

Skrīveru Mājas saldējums

"Kalna Ziedi"

Piestātne "Pērsejas"

13 Koknese – pozitīvo emociju vieta

Koknese

Kokneses pilsdrupas

Gleznainajos Daugavas un Pērses krastos, tikai 100 km no Rīgas, atrodas Koknese – senatnē nozīmīgs amatnieku un tirgotāju centrs, Hanzas pilsēta, mūsdienās pazīstama kultūrvēsturiska vieta. Daugavas ielejas velomaršruts Koknesē vilina ar krāšņu dabu, vēsturi saudzīgi glabājošo veco parku un vareniem pilsdrupu mūriem.

15 Piestātne "Pērsejas". Laivu noma, pils bufete, "Misija – Koknesei": aizraujošs pārgājiens pa Kokneses parku ar meklēšanu un atrašanu, savu spēku pārbaudīšanu un uzvaras garšu. Var pasūtīt arī ugunszupu. +371 29119882, www.persejas.lv.

16 Kokneses pilsdrupas. 1209. gadā bīskapa Alberta celto mūra pili 1701. gadā Ziemeļu kara laikā uzspridzināja un vēlāk vairs neatjaunoja. Piedāvājumā vēstures ekspozīcija, suvenīri, naudas kalšana, piestātne "Pērsejas", iespējams pieteikt gidu. +371 65161296, 29275412, www.kokneseturisms.info, www.koknese.lv

Likteņdārzs

17 Kokneses parkā atrodas V. Jākobsona atjaunotā strūklaka "Fauna galva", koka skulptūra "Mūžībai", Kokneses muižas Jaunās pils drupas. Appludinātā Pērses ūdenskrituma piemiņas akmens "Pērses meitene", zviedru laika krusti, čuguna lielgabali, 2. pasaules karā kritušo kapi, paviljons "tējas namiņš".

18 Kokneses muižas ansamblis. Ir saglabājusies kādreizējā muižas māja, kurā 1885.–1887. gadā dzīvoja rakstnieks Rūdolfs Blaumanis. Blaumaņa iela 3, Koknese, www.aizkraukle.lv

19 Kokneses luterāņu baznīca celta 1687. gadā. Par mācītāju šeit ir kalpojis E. Gliks. Tornī var apskatīt lielo čuguna zvanu. Blaumaņa iela 1, Koknese, +371 65161347, iepriekš jāpiesakās

20 Dabiski iestaigāta **ainaviska dabas taka** ar koka tiltiņiem pāri gravām un Daugavas līčiem, kas ved no Likteņdārza un Kokneses pilsdrupām.

21 Likteņdārzs ir mūsu kopīgā dāvana Latvijai 100. dzimšanas dienā. Vieta, kas top uz salas Koknesē, ar mērķi pieminēt visus tos Latvijas iedzīvotājus, kurus Latvija zaudēja 20. gs. Uz salas var nokļūt pa grantētu dambi. +371 67289535, www.liktendarzs.lv

22 Kokneses pils un Likteņdārza maketi izvietoti Kokneses novada domes ēkā, kurā atrodas arī Kokneses tūrisma centrs. Melioratoru iela 1, Koknese, +371 65161296, 29275412, www.kokneseturisms.info

23 Amatu centrs "Mazā kāpa". Ekskursija ar līdzdarbošanos. Amatniece iepazīstina ar ādas suvenīru izgatavošanu. +371 299227936, www.ada.viss.lv

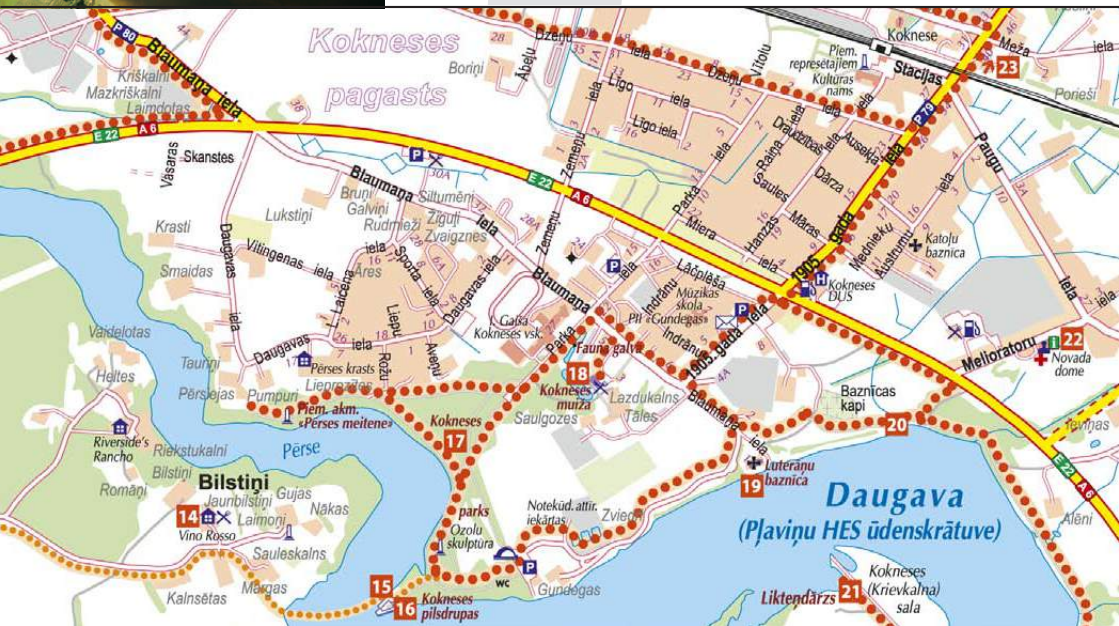

Aizkraukle – vieta, kur gaisma Daugavā dzimst

Aizkraukle

Aizkraukles pilsēta tapusi 20. gs. 60. gados, kad no plašās Padomju Savienības Aizkrauklē ieradās celtnieki un sāka celt lielāko hidroelektrostaciju uz Daugavas. Lai HES cēlājiem būtu, kur apmesties, Daugavas krastā Aizkraukles pagasta teritorijā pamazām tapa jauna pilsēta, ko nodēvēja par Stučku, un vienlaikus jauna rajona administratīvais centrs. Atmodas laikā 1990. gada 25. septembrī ar Augstākās Padomes lēmumu Stučkas pilsēta ieguva nosaukumu – Aizkraukle. Pilsētai ir raksturīga padomju laika arhitektūra, taču pēdējos 20 gados tā pamazām vizuāli mainās un top krāsaināka.

1 Ar **Pļaviņu HES** celtniecību 20. gs. 60. gados sākās Aizkraukles pilsētas vēsture. Šobrīd Pļaviņu HES ir lielākā HES uz Daugavas, un abus upes krastus šeit savieno tunelis caur to.
Enerģētiķu iela 2, Aizkraukle,
+371 65110309

2 **Aizkraukles Vēstures un mākslas muzejā** apskatāma pastāvīgā ekspozīcija "Daugavas krastu likteņstāsti", vecās pils naudas pagrabs vasaras sezonā, izstādes izstāžu namā.
"Kalna Ziedi", Aizkraukle,
+371 65123351, 28305405

3 **Skeitparks un stadions.** Aizkraukles pilsētas stadionā iespējams nodarboties ar vieglatlētiku, futbolu, pieejams skeitparks.
Draudzības krastmala 6, Aizkraukle

Aizkraukles novada pašvaldība
Lāčplēša iela 1a, Aizkraukle,
+371 65133933, 26515254,
29410435, dome@aizkraukle.lv,
www.aizkraukle.lv/tourism

Nakstmītnes

"Raijo"
Gaismas ielā 20, Aizkraukle,
+371 65121495, 29409988,
www.hotelraijo.lv

Aizkraukles novada skolu dienesta viesnīca
Daugavas ielā 1, Aizkraukle,
+371 65123026, 28382330

Aizkraukles arodskolas dienesta viesnīca
Bērzu ielā 14, Aizkraukle,
+371 65133704, 25445114

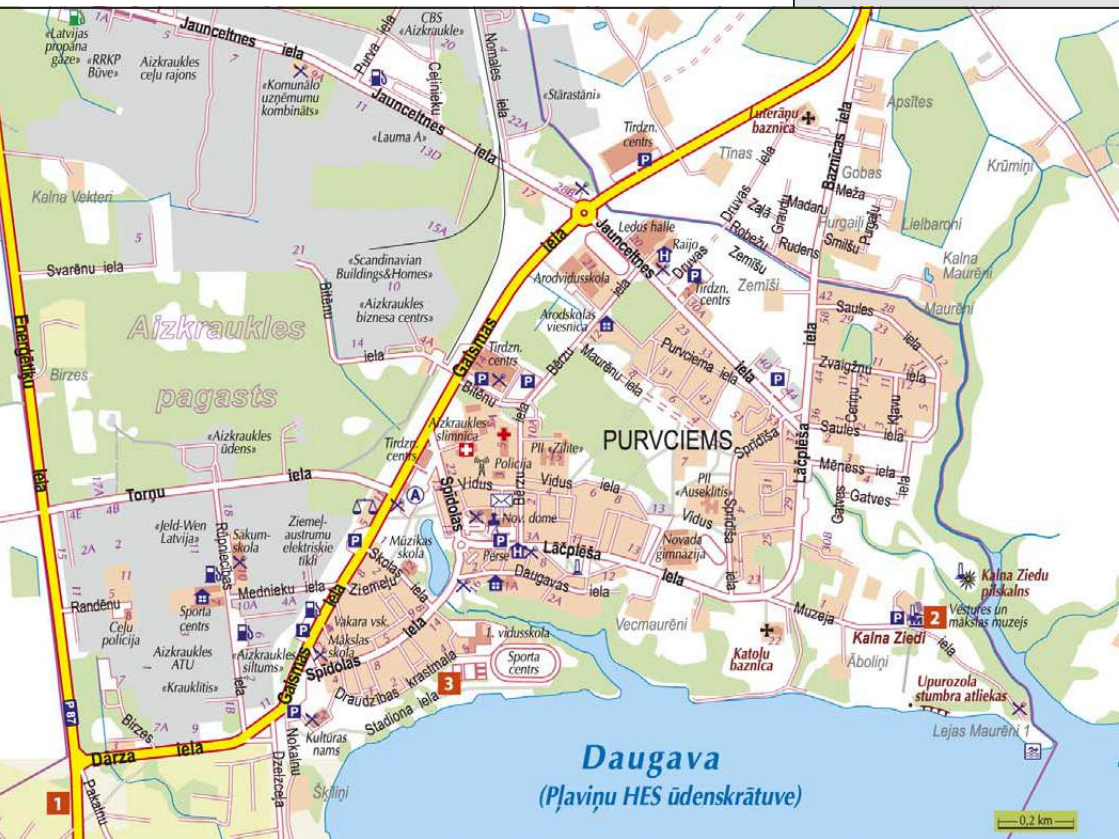

15 Velomaršruts no "Liepkalniem"

"Liepkalni" – Stukmaņi – Klintaine – Stukmaņi – "Liepkalni"

Šis ir tūrisma pakalpojumu centra "Latvju spīķeris" veidots maršruts 13 km garumā. Maršruta sākums un nobeigums ir Daugavas krastā pie garāmbraucēju iecienītās maizes ceptuves "Liepkalni", A6 šosejas Rīga–Daugavpils 117. kilometrā. Maršruts ir marķēts un ved pa nelieliem lauku ceļiem un takām gar Daugavas klinšaino krastu, neliels posms iet arī pa pļavas taku, trīs vietās tas šķērso šoseju. Maršruts ir vidējas sarežģītības un piemērots aktīviem velobraucējiem, savukārt nepieredzējušiem braucējiem maršruts varētu būt fiziski ne tik viegls. Tā veikšanai vispiemērotākais būs kalnu velosipēds, ko var arī iznomāt "Latvju spīķerī".

Nozīmīgākās pieturvietas ir Stukmaņu muiža un atpūtas vietas Daugavas krastā. Pēc aktīva izbrauciena maltīti var ieturēt kafejnīcā "Liepzeme" vai arī piknikot ar tikko ceptu karstu maizi kādā atpūtas vietā uz pussalas. Apvienojot veloizbraucienu ar vikingu liellaivas "Lāčplēsis" stundu garo ekskursiju, iepirkšanos "Liepkalnu" maizes ceptuves veikaliņā (iepriekš pieteikt var arī maizes degustāciju) un "Latvju spīķera" suvenīru veikalā ar Latvijā ražotām precēm, būsiet pavadījuši nesteidzīgu brīvdienu, baudot vietējos produktus un Daugavas ainavas. Ziemas sezonā izbraucieni ar rakstainām kamanām gar Daugavas krastu

"Liepkalnu" maizes ceptuve

Pļaviņu novada tūrisma informācija centrs
"Liepsalas", Klintaines pag.,
+371 22000981,
plavinu_tic@inbox.lv,
www.plavinas.lv

Tūrisma pakalpojumu centrs "Latvju spīķeris"
"Liepsalas", Klintaines pag.,
+371 26161131,
info@mezmalasvikings.lv,
www.mezmalas.lv

Maizes ceptuve, veikals "Liepkalni" (kafejnīca "Liepzeme")
"Liepsalas", Klintaines pag.,
+371 65134174,
liepkalni@liepkalni.lv,
www.liepkalni.lv
(gide Gunta + 371 26449567)

Nakstmītnes

Atpūtas komplekss "Avoti"
Klintaines pag.,
+371 29490111, 27720524

"Bu-Bū"
Klintaines pag.,
šosejas Rīga–Daugavpils 118. km,
+371 65133273

Gārsene – Aknīste – Nereta – Lone – Viesīte

Sēlija – savdabīgs, nepelnīti piemirsts Latvijas lauku novads, kurā vēl daudz neizpētīta un neizkopta. *(J. Stradiņš)*

Sēlijas iepazīšanai plānojamas vairākas dienas, kas noteikti paliks atmiņā kā vienas no burvīgākajām velobrīvdienām. Sēlijā aizrauj ainava, vietējo ļaužu viesmīlība un sirsnīgā vienkāršība. Velomaršruts piemērots pieredzējušiem velobraucējiem, kas nebaidās no lielas kilometrāžas, kā arī patstāvīgi plāno savus veloceļojumus. Maršruts veicams 2 dienās, un tā sākums plānojams individuāli, tomēr, ja izmantojat dzelzceļa satiksmi Rīga–Daugavpils, tad līdz maršruta sākumam un atpakaļceļam vēl jāparedz papildu dienas. Visērtāk ir maršrutu sākt Daugavpilī un pa ceļam līdz Sēlijai apskatīt arī Ilūksti, Eglaini un Subati, savukārt atpakaļceļu izplānot no Viesītes uz Jēkabpili un Krustpili. Plānojot šādu trasējumu, kopējais nobraukums būs vairāk nekā 200 km. Šo maršrutu var kombinēt arī ar Saukas dabas parka apskati (sk. 17. maršrutu).

1 Gārsene

Gārsenes muižas pils celta ap 1856. gadu neogotikas stilā, tajā pašlaik atrodas skola. Gārsenes muiža ir apvīta ar leģendām un nostāstiem, pilī, kur tūristiem piedāvā naktsmītnes, pastaigājas arī Zilā dāma. Pilī atsevišķa telpa veltīta pils vēsturei, pārējā daļā izvietojušās skolas klases. Pie Gārsenes pils plešas bijušais muižas parks, kurā sākas vairākas pastaigu un izziņas takas 7,1 km garumā ar ierīkotām atpūtas un ugunskuru vietām. Netālu no pils atrodas baronu **dzimtas kapliča** un **Gārsenes baznīca**, kas lepojas ar valsts nozīmes mākslas un kultūras pieminekļiem – divām vitrāžām ar baronu ģimenes heraldiku un E. F. Valkera firmas ērģelēm.
+371 65229643, 29490656

2 Aknīste

Šīs mazpilsētas nosaukums vēstures avotos pirmoreiz minēts 1298. gadā, taču mūsu senči sēļi novadu apdzīvojuši jau 2. gadu tūkstotī pirms Kristus dzimšanas. Arī te pēdas ir atstājis hercogs Jēkabs, kas ar kanāla palīdzību vēlējies savienot Lielupi un Daugavu. Mūsdienās par šo ieceri liecina Vilkupe, ko savām rokām rakuši apkārtnes iedzīvotāji. Esot Aknīstē, var piestāt pie Saltupju svētavota, kas ir sena kulta vieta. Pilsētā var aplūkot arī Aknīstes **katoļu baznīcu** (1937. g.) un no vecās baznīcas saglabājušos sarkano ķieģeļu vārtus. Blakus baznīcai atrodas **Sēļu parks** – stilizēts sēļu cietoksnis. Aknīstes **novadpētniecības muzejs** laipni uzņem visus, kam ir interese par Sēlijas vēsturi, tradīcijām, kultūru un ievērojamiem cilvēkiem.
+371 26436978, 29141412

Aknīste un Gārsene
+371 29490656, 29141412,
www.akniste.lv

Viesītes muzejs "Sēlija", tūrisma informācijas punkts
+371 29116334, 65245549,
www.muzejselija.lv,
www.viesite.lv

Nereta
www.neretasnovads.lv

Jēkabpils tūrisma informācijas centrs
Brīvības iela 140/142, Jēkabpils,
+371 65233822,
tic@jekabpils.lv, visit.jekabpils.lv

Aknīstes simbols - vārti

Nakstmītnes

Gārsenes pagasta dienesta viesnīcas dzīvoklis
Dimanti-11, Gārsenes pag.,
+371 65229643, 29490656

Gārsenes pils
Gārsenes pag.,
+371 65229643, 29490656

"Susēja"
Susēja,
+371 28757477, 22000725

Neretas vidusskolas dienesta viesnīca
Dzirnavu iela 4, Neretas pag.,
+371 65176504

"Zemgalieši"
Neretas pag.,
+371 29256005

"Ceļinieki"
Rites pag.,
+371 28605526, 65228024

Viesītes profesionālās vidusskolas dienesta viesnīca
Smilšu iela 39, Viesīte,
+371 65245262

Jāņa Tāļa atpūtas vieta
Viesīte,
+371 26308120

Par naktsmītnēm Saukas ezera krastos sk. 17. maršrutu "Apkārt Saukas ezeram"

Gārsenes pils

Aknīstes katoļu baznīca

Sēļu parks Aknīstē

Muzejs "Riekstiņi"

Muzejs "Sēlija"

3 Nereta

Neretas vārdu visskaļāk pasaulē nesis rakstnieks un gleznotājs Jānis Jaunsudrabiņš (1877–1962), kurš Neretas baznīcā ticis kristīts, iesvētīts un laulāts ar Sproģu Līzi. Neretas centrā stalti slejas viena no senākajām Latvijas lauku **luterāņu baznīcām**, kas celta 1584.–1593. gadā. Baznīcas arhitektūrā dominē vēlīnās gotikas un manierisma stils. **Jāņa Jaunsudrabiņa muzejs "Riekstiņi"** atrodas netālu no Neretas, bet vērīgs viesis pilsētā atradīs vairākas piemiņas zīmes rakstniekam – Jaunsudrabiņa parku ar ganiņa skulptūru, vienīgo pasaulē Jaunsudrabiņa ielu ar piemiņas akmeni, skulptūru "Bārda" Sudmalu saliņā un liepu pie J. Jaunsudrabiņa vidusskolas. Vēl Neretā var aplūkot jaunuzcelto katoļu baznīcu, kultūras namu, kā arī mazo HES, kas veidota, uzplūdinot Dienvidsusējas upi. Lonē jāiegriežas **muzeja "Sēlija" nodaļā** – M. Buclera kabinetā. Latviešu fotogrāfijas pamatlicēju Mārtiņu Bucleru (1866–1944) uzskata par nepārspētu fotoliteratūras rakstnieku un fotogrāfu skolotāju visā Baltijā.
Lone, Saukas pag.,
+371 26441743, 29116334,
www.saukasdabasparks.lv

4 Viesīte

"Kungi, āži, izkāpiet!" Pa šaursliežu dzelzceļa līnijām tā ziedu laikos kursēja 67 pasažieru vagoni. Tagad šeit, vienā no kādreizējā vagonu depo ēkām, apskatāms **šaursliežu bānītis** un Viesītes **dzelzceļa vēstures ekspozīcija**. Tepat līdzās atrodas Viesītes **muzejs "Sēlija"** un mākslas un amatniecības centrs, kas vēsta par Sēlijas kultūrvēsturiskā novada vēsturi. Klusā pilsētiņa līdz 1828. gadam dēvēta par Āžu miestu, pēc tam par Eķengrāvi, kopš 1928. gada par Viesīti. Viesīte ir izcilā ķirurga, onkologa, profesora un medicīnas vēsturnieka Paula Stradiņa dzimto māju vieta. Šeit atrodas profesora **P. Stradiņa piemiņas ekspozīcija, Brīvības baznīca, Kultūras pilī** skatāmas izstādes.
+371 29116334, 65245549,
www.muzejselija.lv

Elkšņi–Sauka

5 Elkšņu dižozols (apkārtmērs 6,30 m) atrodas mežmalā, netālu no Elkšņu bijušās pamatskolas. Kad tas bijis mazs, garam jājis Napoleons un uzkāris savu cepuri, bet 200 gadu vēlāk Elkšņu skauti izglābuši ozolu, aizmūrējot lielo dobumu.

6 Kafejas ražotne "Dzelmītes".
Pēc vecmāmiņu receptēm gatavotas kafejas (cigoriņi, ozolzīles, burkāni) ražotnes apskate un degustācija.
"Dzelmītes", Elkšņu pag.,
+371 65229957, 28365744,
www.kafejaalida.lv

7 Elkšņu evaņģēliski luteriskā baznīca un Piemiņas birzs, celta un iesvētīta 1834. gadā. Ievērojama ar J.J. Dēringa (1818–1898) gleznotu altārgleznu "Jēzus pie krusta".

8 Zemnieku saimniecība **"Ošāni"**.
Ekskursijas piena un gaļas ražošanas saimniecībā.
"Ošāni", Elkšņu pag., +371 29421977

Pa ceļam apskatāma arī **Tālivalža grava, Līgo kalniņš** un **Ormaņkalns,** kas aprakstīti 17. maršrutā.

~ 95 km

~ 70% (65–75 km) asfalta, 30% (20–30 km) grants ceļu

Viesīte, Aknīste, Nereta

Viesīte, Aknīste, Nereta

Viesīte
30 km no Jēkabpils,
65 km no Daugavpils

2 dienas

Tūrisma un kalnu velosipēds

Vidējs

Stacijas "Krustpils" un "Daugavpils"

Sauka

Aknīste, Nereta, Viesīte, Lone, Elkšņi

Viesīte, Sauka, Lone, Aknīste, Nereta

Pie Saukas ezera

Saukas ezerā

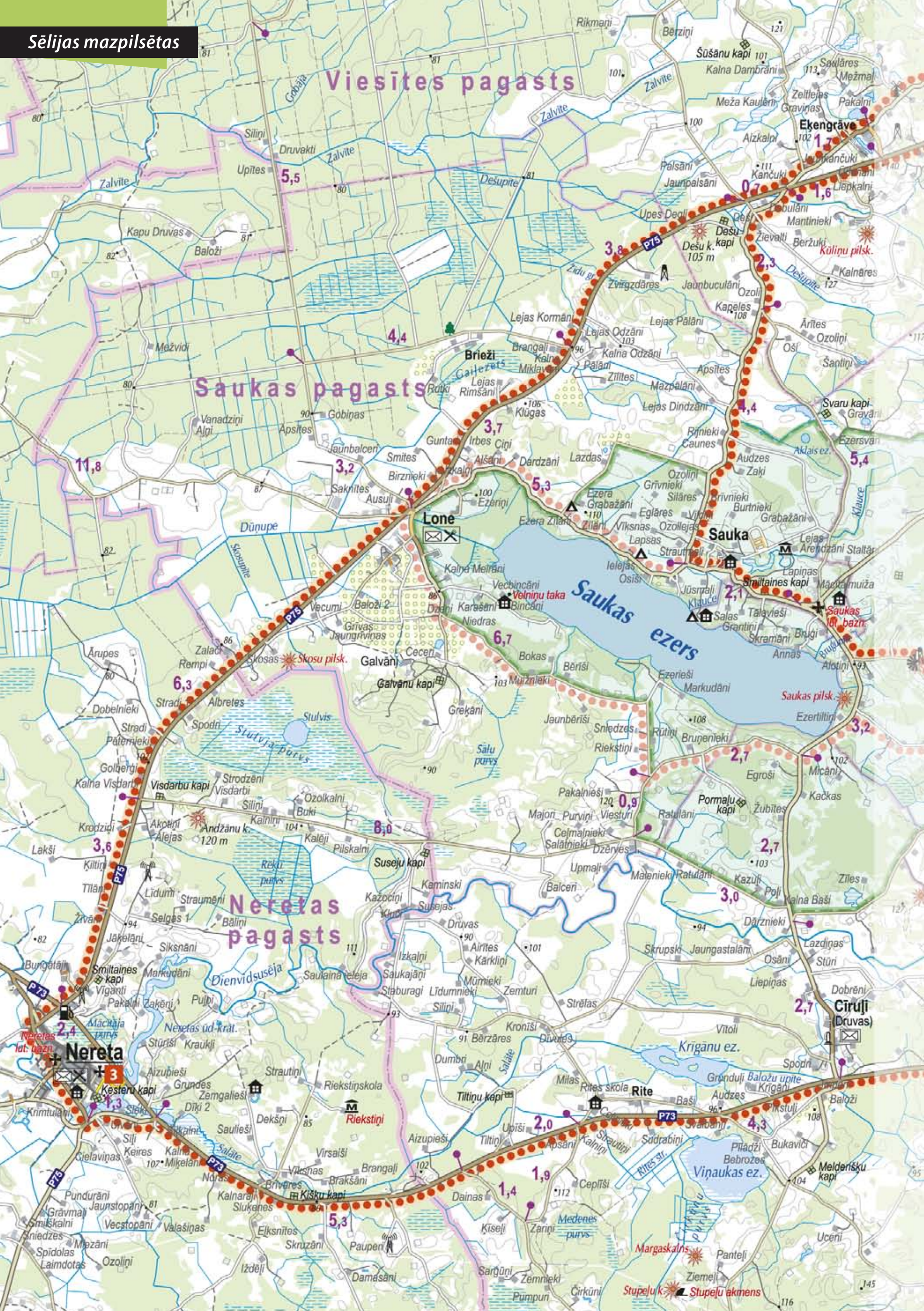
Viesītes pagasts
Saukas pagasts
Neretas pagasts
Saukas ezers
Lone
Sauka
Nereta
Cīruļi
(Druvas)
Rite
Ēkengrāve
Brieži
Galvāni
Zalvīte
Dešupīte
Dūņupe
Stulvis
Stulvja purvs
Salu purvs
Reķu purvs
Maciļa purvs
Dienvidsusēja
Krīgānu ez.
Viņaukas ez.
Medenes purvs
Dešu k. 105 m
Andžānu k. 120 m
Kūliņu pilsk.
Skosu pilsk.
Saukas pilsk.
Margaskalns
Stupeļu k.
Stupeļu akmens
Velniņu taka
Saukas lut. bazn.
Neretas lut. bazn.
Neretas ūd-krāt.
Riekstiņi
Dešu kapi
Visdarbu kapi
Galvānu kapi
Suseju kapi
Smiltaines kapi
Kesteru kapi
Kīšku kapi
Tiltiņu kapi
Melderišku kapi
Pormaļu kapi
Svaru kapi
Šūšānu kapi
Rites skola
Riekstiņskola
P75
P73
11,8
5,5
4,4
3,2
3,8
3,7
5,3
6,7
6,3
3,6
8,0
2,4
1,3
5,3
1,4
1,9
2,0
4,3
2,7
3,0
2,7
0,9
2,7
3,2
2,1
4,4
5,4
2,3
1,6
1,7
0,7

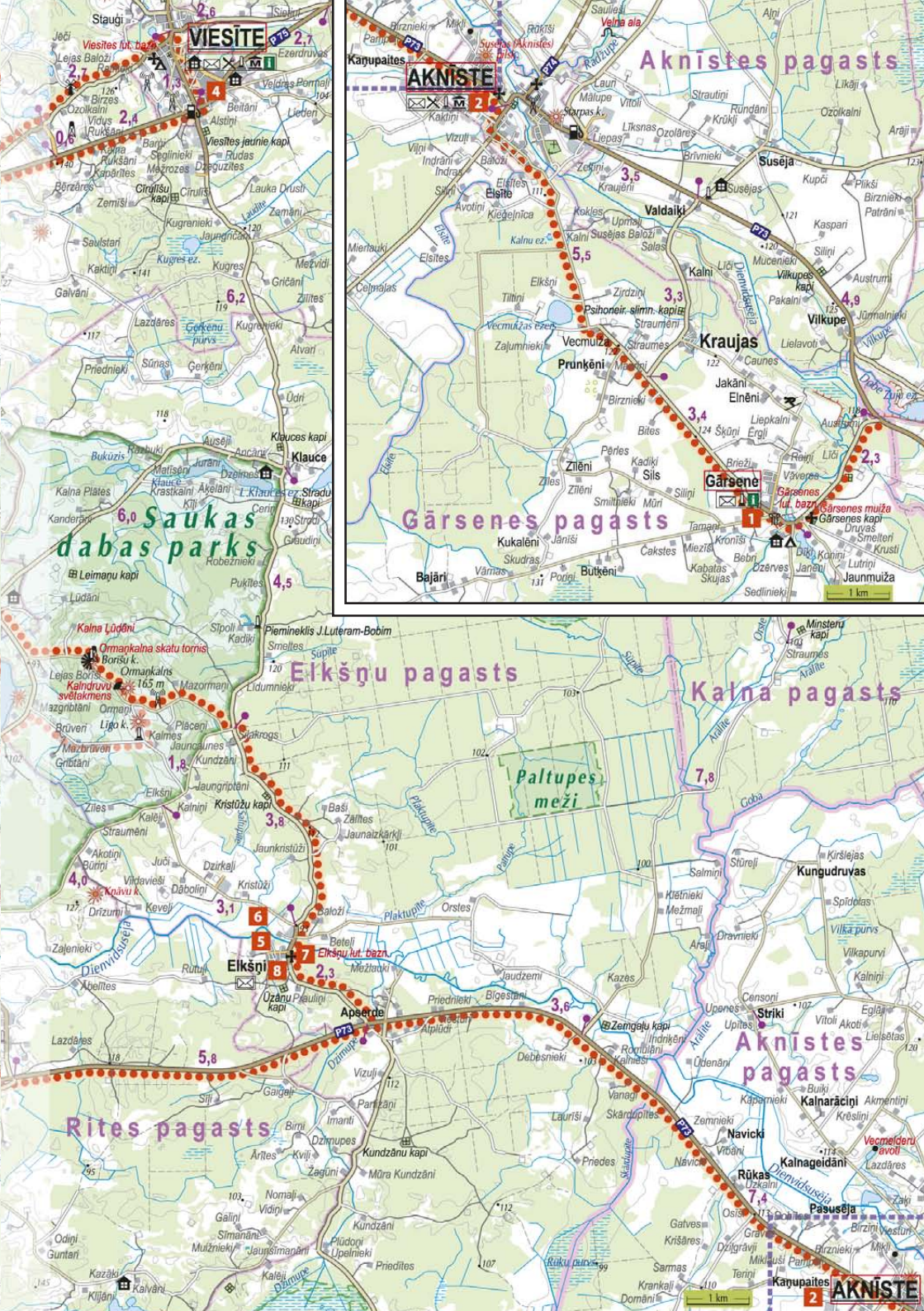

VIESĪTE
AKNĪSTE
Aknīstes pagasts
Gārsenes pagasts
Saukas dabas parks
Elkšņu pagasts
Kalna pagasts
Paltupes meži
Rites pagasts
Aknīstes pagasts
Kraujas
Gārsene
Elkšņi
Apsērde
Kaņupaites
Susēja
Valdaiki
Vilkupe
Vecmuiža
Prunķēni
Klauce
Kungudruvas
Striki
Navicki
Rūkas
Kalnageidāni
Pasusēja
Kalnarāčiņi
Kundzānu kapi
Zemgaļu kapi
Elkšņu lut. bazn.
Kristūžu kapi
Ormaņkalna skatu tornis
Pieminekļis J.Luteram-Bobim
Klauces kapi
Leimaņu kapi
Gārsenes lut. bazn.
Gārsenes muiža
Gārsenes kapi
Jaunmuiža
Bajāri
Butķēni
Kukalēni
Psihoneir. slimn. kapi
Vilkupes kapi
Susējas (Aknīstes) bilsk.
Velna ala
Starpas k.
Elsīte
Kalnu ez.
Vecmuižas ezers
Dienvidsusēja
Dobe
Aralīte
Supīte
Plaktupīte
Dzimupe
Ruku purvs
Kalna Ļūdāni
Ormaņkalna skatu tornis
Borišu k.
Ormaņkalns
165 m
Kalndruvu svētakmens
Ligo k.
Knāvu k.
Kalnu ez.
Vecmelderu avoti
Kalna pagasts
Minsteru kapi
Kaņupaites
AKNĪSTE
1 km

17 Apkārt Saukas ezeram

Lone – Sauka – Borīšu kalns – Lone

Saukas ezera ainavu pamatoti dēvē par Sēlijai vistipiskāko – ceļu līkloči, pauguri, ainaviski skati. Velomaršruts veidots pirms vairākiem gadiem, un tas vērtējams kā viens no ainaviski pievilcīgākajiem Sēlijā un Zemgalē. Maršruts ir vidēji grūts, jo mazāk pieredzējušu velobraucēju "nokausēs" Sēlijas pauguri, kas seko cits aiz cita, arī ceļa kvalitāte dažviet var būt mainīga. Vietējās lauku tūrisma saimniecības piedāvā arī velosipēdu nomu.

1 Saukas ezers atrodas Sēlijas paugurvaļņa dienvidu daļā. Tas ir vislielākais Zemgales ezers un 15. lielākais ezers Latvijā. Tam ir noapaļota taisnstūra forma un mazrobota krasta līnija. Ezeram piegulošajās teritorijās pārsvarā ir ganības, pļavas, dārzi un meži. Krasti ir stingri, smilšaini lēzeni vai stāvi. Gar ezera krasta līniju ir iekārtotas peldvietas un atpūtas vietas, no Ormaņkalna skatu torņa var vērot skaisto dabas parka ainavu.

2 Fotogrāfijas pamatlicēja M. Buclera piemiņas istabā glabājas gan senas vēsturiskas, gan mūsdienu fotogrāfijas, kā arī plaša informācija par latviešu fotogrāfijas pamatlicēju. M. Bucera kabineta uzdevums ir klasiskās fotogrāfijas tradīciju saglabāšana līdzās digitālajai fotogrāfijai un M. Buclera atziņu popularizēšana mūsdienu laika dokumentēšanai un iemūžināšanai. +371 26441743

3 Dabas taka "Krēslas stundā" atrodas Saukā pie Dzirnavu dīķa, kas izveidots 19. gs., aizsprostojot Klauces upi, lai darbinātu Saukas ūdensdzirnavas. Pie tā ir izveidota jauka atpūtas vieta dabas parka viesiem. Dīķis ir gulbju ligzdošanas vieta, tur aug baltās un dzeltenās ūdensrozes un mājo karpas, līņi, brekši, baltie amūri, platpieri u.c. zivis. +371 26385991

4 Komponista A. Žilinska dzimtās mājas "Lejas Arendzāni". Māju un piemiņas istabas apskate gida pavadībā, mūzikai skanot. +371 26283490

5 Ormaņkalns ir augstākā vieta Sēlijas paugurvalnī un viens no centrālajiem objektiem Saukas dabas parkā. Tas atrodas vidēji 165 m v.j.l. No skatu torņa paveras lielisks skats uz Saukas ezeru un Sēlijas mežiem

Saukas dabas parkā

Biedrība "Saukas dabas parks"
+371 29428226,
saukasdabasparks@inbox.lv,
www.saukasdabasparks.lv

Jēkabpils tūrisma informācijas centrs
Brīvības iela 140/142, Jēkabpils,
+371 65233822,
tic@jekabpils.lv, visit.jekabpils.lv

Ormaņkalna skatu tornis

Nakstmītnes

"Bincāni"
+371 29428226, 26071809

"Krogs pie Viktora"
Lone,
+371 65229254, 29453166,
www.assi.lv

"Dzelmes"
+371 29275994, 29466563

"Saukas mācītājmuiža"
+371 26113564

"Ezera Gravāni"
Sauka, +371 26300463,

"Dzirnavas"
+371 26113564

Zīlāni
Sauka, +371 28394070

"Ielejas",
+371 26313739, 29091659

"Poceri"
Lone,
+371 29127906

"Skramāni"
+371 28798797

"Markudāni"
+371 29590493

Informācija par visām naktsmītnēm:
www.saukasdabasparks.lv

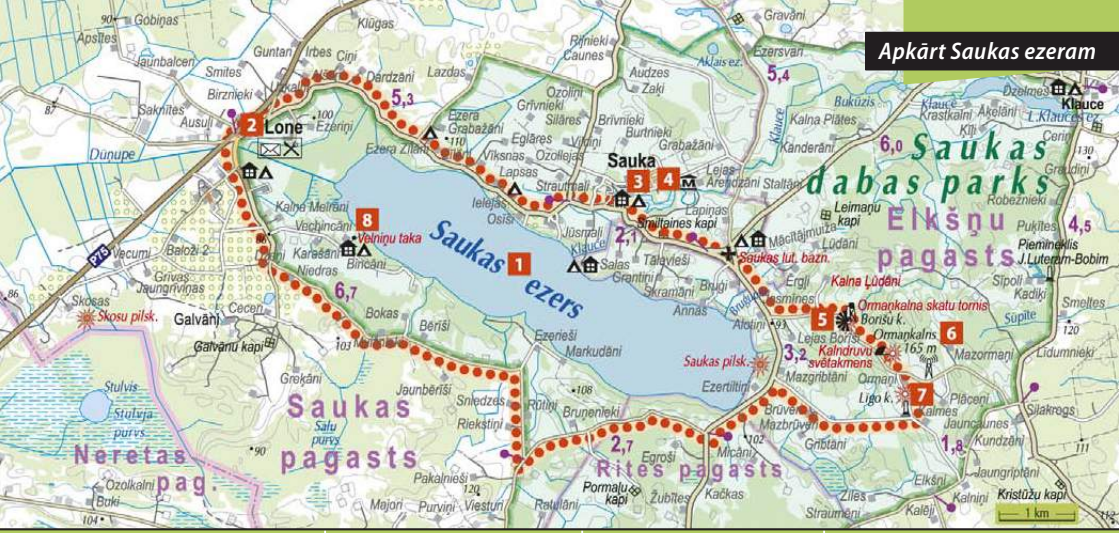

~ 25 km

99% grants ceļu un lauku zemes ceļu

Lone

Lone

135 km no Rīgas,
12 km no Viesītes,
12 km no Neretas,
42 km no Jēkabpils

2–4 h

Tūrisma un kalnu velosipēds

Vidējs

Krustpils

Velo noma "Bincāni" – Lone, +371 29428226

"Dzirnavas" – Sauka, +371 26385991, 26212480

Sauka, Lone

"Krogs pie Viktora" Lonē, lauku māja "Bincāni", iepriekš piesakoties

Bincānos, pie transformatora, Markudānos, Ezera galā, Skramānos, Ielejās, Jaunsaukā, Zilānos, Mazormaņos

Gar Saukas ezera krasta līniju

Velniņu taka

Saukas dzirnavās

6 Līgo kalniņš ir brīnišķīga vieta svētku svinēšanai, te tiek sagaidīti un pavadīti vasaras Saulgrieži, ne viens vien jaunlaulāto pāris ir ticis izšūpots Līgo kalniņa šūpolēs. No šejienes paveras lielisks skats uz Saukas ezeru.

7 Tālivalža grava ir dabas taka ar atraktīviem elementiem, ugunskura vietu un lapenīti. Takas garums 630 m, te ir 5 tiltiņi un vairāki interesanti vides objekti. Pastaigājoties pa taku, ir iespējams aplūkot arī vairākus dižkokus. Te galvenais baudījums ir dabas skaistums un meža miers. +371 29273475

8 Velniņu taka un 100 m trošu nobrauciens. Taka ir veidota pēc R. Blaumaņa pasakas "Velniņi" motīviem ar koktēlnieku Rūrānu veidotām koka skulptūrām un atraktīviem veiklības elementiem. To ir iespējams iziet arī gida pavadībā. +371 29428226

Jēkabpils – labo pārmaiņu pilsēta

Jēkabpils

Jēkabpils – novadu krustceles un nerimstošu pārmaiņu pilsēta – ir veidojusies kā seno plostnieku un strūdzinieku apmetne. Ar Kurzemes hercoga Jēkaba aktu 1670. gadā tai tika piešķirtas pilsētas tiesības. Iepazīstiet pilsētas iecienītākās apskates vietas, ieturiet maltīti kādā no kafejnīcām un satieciet pilsētas simbolu – lūsi. Vērīgākie noteikti pamanīs tā pēdu nospiedumus pilsētas ielās.

1 **Krustpils pils** dokumentos pirmo reizi minēta 1237. gadā. Vairāku gadsimtu garumā tajā saimniekoja Korfu dzimta. Tagad te var aplūkot pilsētas **Vēstures muzeju**, padomju armijas istabu, viduslaiku pils pagrabus ar krusta velvēm. Pieejams audio gids latviešu, krievu, angļu un vācu valodā, kā arī tematiskās ekskursijas un nodarbības.
Rīgas iela 216b, Jēkabpils,
+371 65221042, 26597463,
www.jekabpilsmuzejs.lv

2 **Daugavas aizsargdambi** sāka būvēt pēc 1981. gada lielajiem plūdiem. Tagad tas pilda arī promenādes funkciju. Aizsargdambis atrodas abos Daugavas krastos. Labajā krastā izvietoti informatīvie stendi par pilsētas vēsturi.

3 **Sēļu sētā** – Jēkabpils Vēstures muzeja brīvdabas nodaļā – apskatāma 19. gs. Sēlijas novada vidēji turīga zemnieka sēta: vējdzirnavas, klēts, dzīvojamā māja, darbarīki un sadzīves priekšmeti. Ir iespēja iesaistīties praktiskās aktivitātēs – siet sieru, vērt un šķeterēt, izgrebt koka karoti u.c.
Filozofu iela 6, Jēkabpils,
+371 65221042, 26598507,
www.jekabpilsmuzejs.lv

4 **Vecpilsētas laukums** kā pilsētas laukums veidojies 20. gs. Viesus šeit sagaida pilsētas simbols – lūsis, un ir apskatāmi tādi objekti kā pilsētas stāsts, pulkstenis, naudas maks, aka un svari – atgādinājums par kādreizējo tirgus laukumu. laukums.jekabpils.lv

5 **Mākslas galerija *Mans's*** ir viena no pirmajām privātajām mākslas galerijām Latvijā. Galerijas plašajās telpās apskatāmas latviešu un ārvalstu meistaru gleznas, keramika, rotaslietas, lietišķās mākslas priekšmeti, suvenīri.
Brīvības iela 154, Jēkabpils,
+371 65231953, 29470597,
www.manss.lv

6 Jēkabpilī ir kāda īpaša vieta – **Sv. Gara pareizticīgo baznīca un vīriešu klosteris.** Dievnams celts 19. gs. otrajā pusē bizantiešu stilā. Tā piecu kupolu siluets ir neatņemama pilsētas panorāmas sastāvdaļa. Brīvības iela 200, Jēkabpils,
+371 65231486, 29554391,
www.klosteris.lv

7 Pilsētas vēsturiskajā centrā līdzās pilsētas 330. gada piemiņas akmenim jaunā veidolā ir atdzimis kādreizējais **tirgus laukums.**

8 **Strūves parku** slavenu padarīja akadēmiķa Tartu universitātes profesora astronoma un ģeodēzista Vilhelma Strūves (1793–1864) veikto ģeodēziskā loka mērījumu punkts. Strūves ģeodēziskais loks ir UNESCO pasaules kultūras mantojuma sarakstā.

9 **Jēkabpils meža parks** ir iecienītākā atpūtas vieta pilsētā. Te ir bērnu rotaļu laukumi un pastaigu takas. Parks atrodas Radžu ūdenskrātuves krastos, kurai ir piešķirts Zilais karogs. Uz vienas no ūdenskrātuves saliņām atrodas dižakmens – tā augstums ir 3,1 m, apkārtmērs 19,5 m. Radžu ūdenskrātuvē var veikt licencēto makšķerēšanu.
www.jekabpilssc.lv

Jēkabpils vēsturiskais centrs



Jēkabpils tūrisma informācijas centrs
Brīvības iela 140/142, Jēkabpils,
+371 65233822,
tic@jekabpils.lv,
visit.jekabpils.lv

Krustpils pils

Nakstmītnes

"Daugavkrasti"
Mežrūpnieku iela 2, Jēkabpils,
+371 65231232, 29480662,
www.daugavkrasti.lv

"Luiize"
Brīvības iela 182, Jēkabpils,
+371 65233433, 27705777,
www.luiize.lv

Jēkabpils sporta centra viesnīca "Vārpa"
Brīvības iela 289, Jēkabpils,
+371 65236924, 26353006,
www.jekabpilssc.lv

"Citrus"
Kurzemes iela 8, Jēkabpils,
+371 65221737, 26825940,
www.citrusspa.lv

"Ceļinieks"
Rīgas iela 33, Jēkabpils,
+371 65221708, 26247807

Atpūtas bāze–kempings "Radži"
Ziriņu iela 5, Jēkabpils,
+371 29471447,
www.radzi.demvar.lv

Pilsētas simbols - lūsis

Daugava
Radžu
ūdenskrātuve
KRUSTPILS
Krustpils pils
Jēkabpils vēstures muzejs
Brīvības piem.
Ādamsona (Krustpils) saliņa
Krustpils kultūras nams
Jēkabpils psk.
Br. kapi
Trisvienības kat. bazn.
Novada dome
Citrus
Pareizticīgo klosteris un bazn.
Tirgus laukums
Luijze
Baptistu baznīca
Jēkabpils Valsts ģimnāzija
Unitāru baznīca
Vecpilsētas laukums
Policija
Pilsētas dome
Sēļu sēta
Mākslas skola
Sv. Mikela lut. bazn.
Vecticībnieku bazn.
Katoļu baznīca
Bij. Valsts bankas ēka
Baltijas krievu inst. 2. vsk.
Tirdz. centrs
Pils Rajona
Brāļu kapi
Autotreka trase
Daugavsalas mototrase
Daugavsalas
Salenieki
Dzintari
Tavol
Slimnīcas
Bekas
Kalnmaļi
Pļaviņu iela
Brīvības
Rīgas
Vaņas iela
Artilērijas iela
14. jūnija
Ozolu
Palejas
J. Raiņa iela
Kurzemes
Kalna iela
Ezera
Rīgas
Daugavas
Krasta
Pasta
Andreja
A. Pormaļa
Kapu iela
Stendera
Auļu
Pukuļu
Dzirnavu
R. Blaumaņa
Zaļā
Jēkabs
Vecpilsētas laukums
Klavu iela
Vienības
Nereta
Ledus iela
Brīvības
Zemgales
Nameja
Viestura
Viesītes iela
Ražas iela
Jaunā
Dārza
Draudzības
Torņa
Romas
Augusta
Rūpniecības
Aleksandra
Jaunsila
Meliorācijas iela
Dīķnājas
Ābeļu
Duņavas iela
Ceskaru iela
Ebreju kapi
Mežaparka
Jēkabpils Meža parks
Radžu akmens
Radži
Atpūtas
Gaļas kombināts
Pilsētas kapi
Ūdens
Tīkla
Robežu
Robežnieku
Gulbju
Dārzniecību
Baložu
Pēterāles
Tulpju
Lauvas
Sēkļu
Sūkļu
Ausmas
Saules
Sēļu
Ceriņu
Zvaigžņu
Celmnieku
Lāpīšas
Parka
Kokneses
Sēgoļu
Kalna
Jāņa
Mednieku
Kraujas
Kurzemes
Cēsu
Pumpuru
Ogres
Upes
Lāčplēša
Pļaviņu
Kūrēju
Pērses
Lauvas
Dārza
Kalēju
Skaubīšu
Ķiršu
Ausekļa
Lāčplēša
Dzirnavu
Radžu
Kalēju
Vāju
Arāju
Šūšu
Ciekuru
Mēness
Vārnu
Gaujas
Imantas
Plaujas
Gaujas
Zaķu
A. Grīna
Lasu
Kāpēju
Zemnieku
Tīruma
Mēmieku
Nelķu
Zemgales
Arāju
Šķūņu
Šķūņu
Ādaunas iela
0,2 km

Līvāni – Zasa – Jēkabpils

Maršruta sākumpunktā ērti nokļūt, izmantojot dzelzceļa satiksmi. Sāciet braucienu no Krustpils vai Līvānu dzelzceļa stacijas! Brauciens ar pārcēlāju pāri Daugavai vien būs vesela piedzīvojuma vērts! Tā ir viena no tikai trijām funkcionējošām pārceltuvēm Latvijā. Maršruta vidū – Sēlijas ciematā Zasā – atvelciet elpu, izstaigājiet Zasas muižas parku un noteikti apmeklējiet amatniecības centru "Rūme". Maršruts plānojams kā vienas dienas izbrauciens, savukārt, plānojot garākas velobrīvdienas, apvienojiet to ar citiem šīs puses maršrutiem Jēkabpilī, Salas novadā, Laukezera dabas parkā, Atašienē. Vairāk par Jēkabpils apskates objektiem skatiet arī Jēkabpils pilsētas 18. maršrutā.

1 Pārceltuve Līvāni–Vandāni
Vandāni, +371 26808760
Strādā V-X 7.00–21.00, XI-IV 17.00–19.00

2 Latgales mākslas un amatniecības centrs Līvānos – oāze cilvēkiem, kuri vēlas iepazīt Latgales amatniecības vēsturi un tās attīstību līdz mūsdienām. Piedāvājumā amatniecības ekspozīcija, radošās darbnīcas, ūdens galerija.
Domes iela 1, Līvāni,
+371 65381855, 28603333,
www.latgalesamatnieki.lv

3 Līvānu stikla muzejs iepazīstina interesentus ar fabrikas vēsturi un stikla izstrādājumu ražotni sākot no 1887. gada. Ir unikāla iespēja vienkopus aplūkot stikla fabrikā ražotus apmēram 3000 stikla mākslas darbus, kas tapuši vairāk nekā 100 gadu laikā.
Domes iela 1, Līvāni, +371 65381855, 28603333, iepriekš jāpiesakās,
www.latgalesamatnieki.lv

4 Zasas evaņģēliski luteriskā baznīca celta 18. gs. Interjers veidots luterāņu dievnamiem raksturīgā vienkāršībā. Altāra centrā glezna "Kristus debess brauksana". Grīda klāta ar oriģinālām māla flīzēm. Ieejas durvīm ir mākslas darba vērtība. Ērģeles būvējis Jēkabpils ērģeļmeistars A. Sūnāklis. +371 26337227

Latgales mākslas un amatniecības centrs

5 Zasas muižas komplekss (parks, dīķis un ūdensdzirnavas). Parku izveidoja barons Zass (17. gs.), bet tas tika pabeigts barona Greja laikā. Parka teritorijā uz upes ar dzirnavu dambja palīdzību izveidota triju dīķu sistēma un piecas saliņas. Uzmanīgam vērotājam garām nepaslīdēs Vilkaču koks, Velna akmens, svētavots un romantiski tiltiņi, bet noslēpumi atklāsies zinoša vietējā gida pavadībā. +371 26239304

6 Amatniecības centrā "Rūme" saimnieko amatnieki, darinot māla traukus, dekorus un citus izstrādājumus. Vieta, kur ikviens interesents ir gaidīts ne tikai apskatīt, bet arī darboties, apgūt jaunas prasmes un radoši pavadīt laiku.
Zasa, +371 26239304, www.rume.lv

7 Rakstnieka Aleksandra Grīna, romāna "Dvēseļu putenis" autora, **piemiņas vieta**, kur var iepazīties ar viņa biogrāfiju, atpūsties labiekārtotā parkā pie „Doktorāta" ēkas.

8 Latvju zīmju parkā Leimaņos apskatāmas kokā veidotas senās zīmes. Tas ir kā sava veida mācību materiāls tiem, kuri vēlas izzināt latviešu etnogrāfisko rakstu zīmju nozīmi.

9 Sv. Annas Biržu evaņģēliski luteriskā baznīcā ar skatu torni ir izstādīti materiāli par baznīcas celtniecību, būvmeistaru J. Heldu, pirmo latviešu dzejnieku un rakstnieku A. Līventālu, kā arī vēsturiskie materiāli par Biržiem. +371 29366742

10 Biedrība "Biržu mednieki". Peintbola laukumi ar aprīkojumu, atpūtas vietas dabā. Birži, +371 29231394, 29710044

Jēkabpils novada pašvaldība
www.jekabpilsnovads.lv

Salas novada pašvaldība
www.salasnovads.lv

Jēkabpils tūrisma informācijas centrs
Brīvības iela 140/142, Jēkabpils,
+371 65233822,
tic@jekabpils.lv, visit.jekabpils.lv

Latgales mākslas un amatniecības centrs
Domes iela 1, Līvāni,
+371 65381855, 28603333,
lmac@livani.lv,
www.latgalesamatnieki.lv

Nakstmītnes

"Gamma"
Stacijas 5a, Līvāni,
+371 65381888,
www.hotelgamma.lv

"Bērzzemnieki"
Zasas pag., +371 28728916

Jauniešu mītne Zasas vidusskolas internātā
Zasas pag.,
+371 26338365, 65231061

Zasas parks
Zasas pag., +371 22335439

"Ūdensdzirnas"
Birži, Salas pag.,
+371 26139719,
www.udensdzirnas.lv

Atpūtas bāze–kempings "Radži"
Ziriņu iela 5, Jēkabpils,
+371 29471447,
www.radzi.demvar.lv

"Daugavkrasti"
Mežrūpnieku iela 2, Jēkabpils,
+371 65231232,
www.daugavkrasti.lv

"Luiize"
Brīvības iela 182, Jēkabpils,
+371 65233433, 27705777,
www.luiize.lv

Jēkabpils sporta centra viesnīca "Vārpa"
Brīvības iela 289, Jēkabpils,
+371 65236924, 26353006,
www.jekabpilssc.lv

"Citrus"
Kurzemes iela 8, Jēkabpils,
+371 65221737, 26825940,
www.citrusspa.lv

"Ceļinieks"
Rīgas iela 33, Jēkabpils,
+371 65221708, 26247807

Dignājas pagasts
Kalna pagasts
Leimaņu pagasts
Zasas pagasts
Tirelļu purvs
Tirelļu (Sīļu) purvs
Saltais purvs
Kaušņu purvs
Spuļģu purvs
Ašpaveres purvs
Līvāni
Vandāni
Grāveri
Dignājas skola
Dignāja
Kalvāres
Vidsala
Sila Ūdenāni
Kalna Ūdenāni
Virgulāni
Leimaņi
Stradi
Putraimiņi
Dzelzīšu karjers
Skrīveri
Dodeļi
Zasa
Sīpulāni
Landzāni
Vidsmiests
Akmeņāres
Liepas
Kalvāni
Gērķāni
Mežgale
Vagulāni
Vagulānu kapi
Ūdenānu kapi
Birzu pilsk.
Augusta akmens
Leimaņu kapi
Zasas lut. bazn.
Dignājas lut. bazn.
Sv. Miķeļa kat. baznīca
Parceltuve pār Daugavu
Daugava
Ziemeļu šoseja
P72
1
2-3
4-6
7
8
13,4
14,9
6,2
6,3
4,8
4,6
1,5
1 km

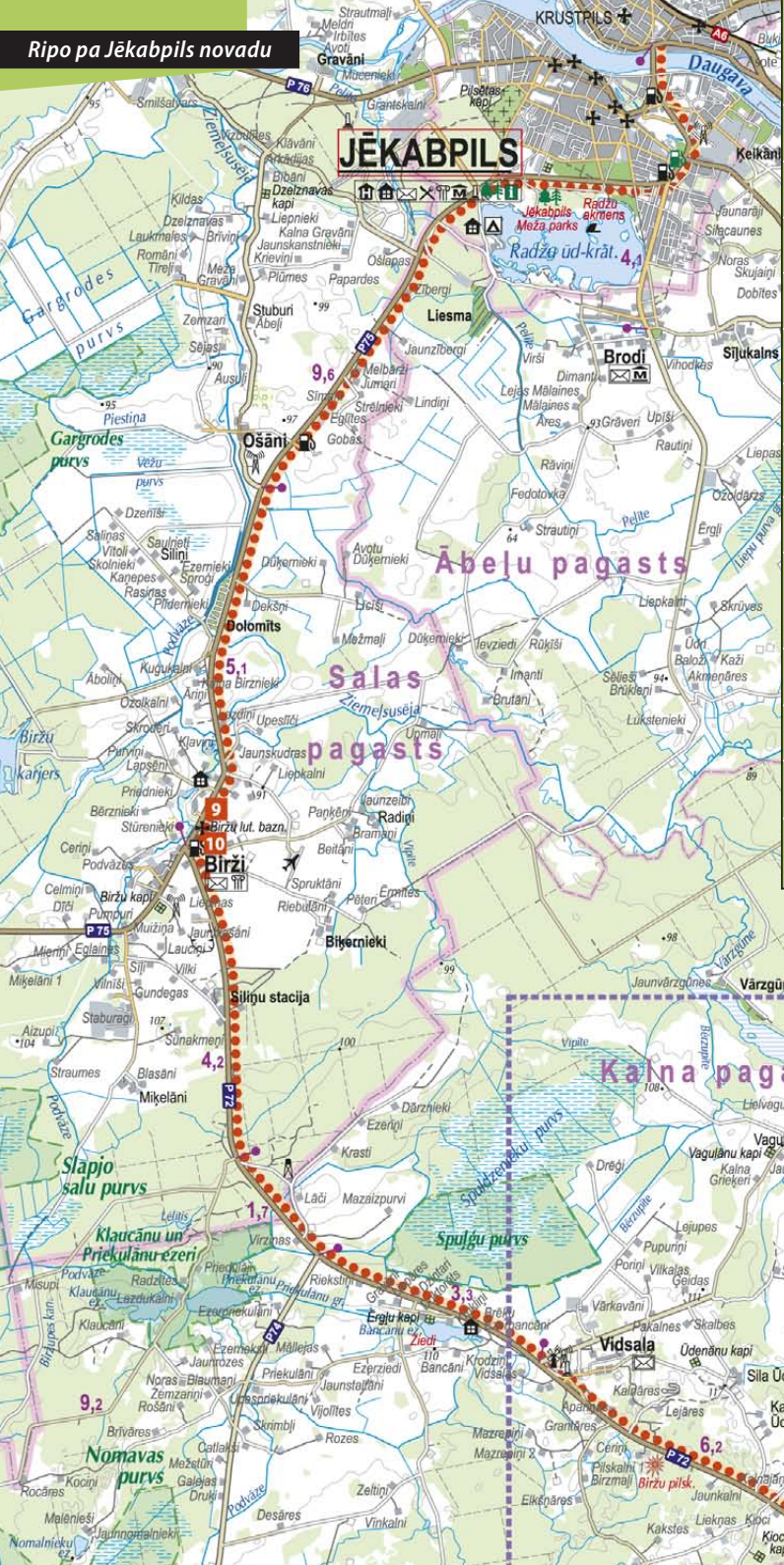

~ 55 km

76% (42 km) asfalta,
24% (13 km) zemes ceļu

Krustpils vai Līvānu dzelzceļa stacija

Līvānu dzelzceļa stacija vai Krustpils

140 km no Rīgas

4 h

Tūrisma un kalnu velosipēds

Viegls

Rīga–Daugavpils, stacijas "Krustpils" un "Līvāni"

"Ripo AISK" –
Brīvības iela 140/142,
Jēkabpils,
+371 65231081

Līvāni, Zasa,
Jēkabpils

Līvāni, Zasa,
Jēkabpils

Atpūtas bāzē "Radži",
Zasas parkā

Radžu ūdenskrātuvē,
Zasā

20 Salas novada velomaršruts

Puļpāni – Babrāni – Ķipu kalns – Stūrāni – Gretes – Sēlija – Sēlpils baznīcas drupas – Vecsēlpils – Puļpāni

18 km garais ainaviskais velomaršruts pa Sēlijas pakalniem izveidots vienā no Daugavas ielokiem un virzās pa lauku zemes ceļiem ar zemu satiksmes intensitāti, velobraucējiem atrādot stāvus Daugavas krastus vai uzvedot augstākā pilskalnā un ļaujot pavērties uz apkārtējo ainavu.
Te var arī sarunāt laivas, lai tiktu otrpus Daugavai – no Līkumiem uz Pļaviņām un no Zvejnieklīča uz Stukmaņiem (sk. 19. maršrutu).

Salas novada pašvaldība
www.salasnovads.lv

Jēkabpils tūrisma informācijas centrs
Brīvības iela 140/142, Jēkabpils,
+371 65233822, tic@jekabpils.lv,
visit.jekabpils.lv

Nakstmītnes

"Vizbuļi"
Sēlpils pag., +371 26807384

"Bitāni"
Sēlpils pag., +371 26319479,
www.bitani.lv

Zvejnieklīcis

1 Z/s "Boļāni" ir apskates saimniecība ar dabas izziņas takām. Šeit var doties ekskursijā pa Ozolu taku, izstaigāt Strūves ģeodēzijas loka punktu Taborkalnā (158 m), kā arī apmeklēt izstādi par sēlpiliešu devumu Krišjāņa Barona dainu skapim. "Boļāni" piedāvā arī sēļu ēdienu degustēšanu.
Sēlpils pag., +371 26496601

2 Sudrabkalns ir viens no iespaidīgākajiem pilskalniem Salas novadā. Domājams, ka šeit bijis svarīgs novada centrs vēl pirms mūsu ēras, jo pētnieki te vairākkārt atraduši dažādu laika periodu senlietas.

3 Zvejnieklīcis ir brīvdabas sarīkojumu vieta pie Daugavas ar skatu uz Sēlpils pilskalnu, kur 16. gs. sākumā pastāvēja Sēlpils pilsēta. Ierīkota estrāde, sporta spēļu laukumi un bērnu rotaļu laukumi. Gar Daugavas krastu var doties pastaigā pa Mīlestības taku. Piemērota vieta velobraucējiem piknika un atpūtas pauzei.

4 Sēlpils pilskalns ar pilsdrupām. Arheoloģiskie izrakumi liecina, ka ļaudis te uzturējušies jau akmens laikmetā. Pēc pilskalna nonākšanas Livonijas ordeņa varā uz tā tika uzcelta mūra pils, kas sagrauta 18. gs. sākumā. Pēc Pļaviņu HES ūdenskrātuves izveidošanas Sēlpils pilskalns ar pilsdrupām atrodas uz salas Daugavā.

5 Krustalīča klintis ir garākās klintis Latvijā, kas stiepjas vairāk nekā 2,5 km garumā gar Daugavu. To augstums virs upes līmeņa ir pāris metru, bet tās turpinās vēl dziļi Daugavas dzīlēs.

6 Sēlpils luterāņu baznīca celta 1850. gadā. Otrā pasaules kara laikā netālu no baznīcas notikušas sīvas cīņas, kā rezultātā tā ir daudz cietusi. Mūsdienās no luterāņu baznīcas saglabājušās mūra sienas un tornis. Sēlpils draudzē savulaik par mācītāju strādāja Gothards Frīdrihs Stenders (Vecais Stenders), vēlāk darbu draudzē turpināja viņa dēls Aleksandrs Jānis (Jaunais Stenders).

7 Raiņa klubs – Sēlpils Novadpētniecības muzejs atrodas vienā no Vecsēlpils muižas kompleksa ēkām. Muzejs izveidots 1982. gadā, un tas atspoguļo Sēlpils pagasta vēsturi.
"Rūtas", Sēlpils pag.,
+371 29156210, 29523347

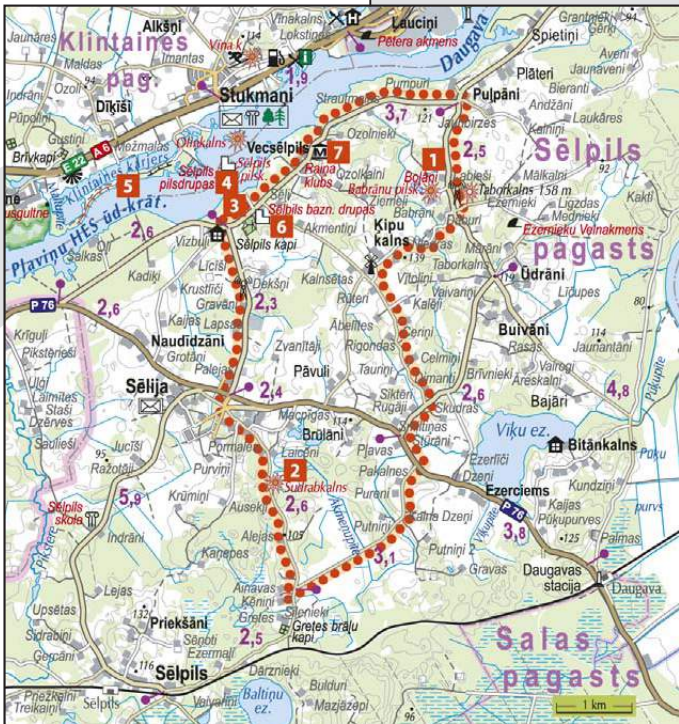

21 Laukezera dabas parks

Zīlāni – Ļamāni – Tīznūži – Kondrāti – Ildzenieki – Spēles – Zīlāni

15–20 km garais velomaršruta trasējums veidots, lai iepazītu Laukezera dabas parku, kas ir NATURA 2000 aizsargājama dabas teritorija. Maršrutu sākums un nobeigums plānojams Zīlānos, kas atrodas 5 km no Jēkabpils. Dabas parka teritorijas reljefs ir izteikti paugurains. Teritoriju ieskauj priežu meži. Gar Laukezera krastu ir stāvas, mežainas nogāzes. Dabas parka gleznainā apkaime ir pievilcīga dabas vērotājiem visos gadalaikos, ainaviskie meža ceļi un mazie lauki ceļi būs īpašs baudījums velobraucējiem, kurus iedvesmo izbraucieni dabā. Atsevišķi maršruta posmi ir marķēti. Veloizbraucienu dabas parkā var apvienot ar Jēkabpils un apkārtnes iepazīšanu (sk. 18. un 19. maršrutu)

Dabas parka teritorijā atrodas trīs ezeri – Laukezers, Baltiņu un Ilzenieku ezers. Laukezera platība ir 52,2 ha, tā vidējais dziļums 6,7 m (lielākais 20,1 m). Laukezeru ieskauj stāvas, ar dabiskiem priežu mežiem apaugušas nogāzes. Ezera ūdens ir tīrs, un vasarā tā caurredzamība sasniedz 5 m. Laukezers un Ilzenieku ezers kļuvuši par iecienītu atpūtas vietu vasarā. Baltiņu ezers purvainā krasta dēļ nav piemērots atpūtai, toties tam ir liela vērtība no dabas aizsardzības viedokļa. Tāpat dabas parkā ir iespēja vērot sausos priežu mežus un pārejas purvus.

Dabas parka teritorijā ir sastopami trīs dažādu tipu purvi – zemie, pārejas un augstie, kā arī vairākas aizsargājamas un reti sastopamas augu sugas.

Laukezera dabas parka teritorijā izveidoti vairāki stendi, kas sniedz informāciju par dabas parka vērtībām. Ir ierīkotas un regulāri tiek apsaimniekotas vairākas atpūtas vietas. Ugunskuru kurināšana ir atļauta tikai speciāli ierīkotās un apsaimniekotās vietās.

Pie dabas parka netālu no Laukezera atrodas kokaudzētava "Laukezers", kas piedāvā plaša sortimenta skujeņus. "Kļavu Līči", Kūku pag.

Pa meža ceļu...

Krustpils novada pašvaldība
www.krustpils.lv

Jēkabpils tūrisma informācijas centrs
Brīvības iela 140/142, Jēkabpils,
+371 65233822, tic@jekabpils.lv,
visit.jekabpils.lv

Atpūtas vieta pie Ilzenieku ezera

Nakstmītnes

"Namiķis"
Kūku pag.,
+371 29267769, 29143425

"Avotiņi"
Kūku pag., +371 28782279

Dabas parka teritorijā tam atvēlētajās vietās atļauta telšu uzstādīšana

Strodu Oglenieki – Ķikuri – Ilzenieki – Ildzenieki
Papildu loks
5,5 km garumā

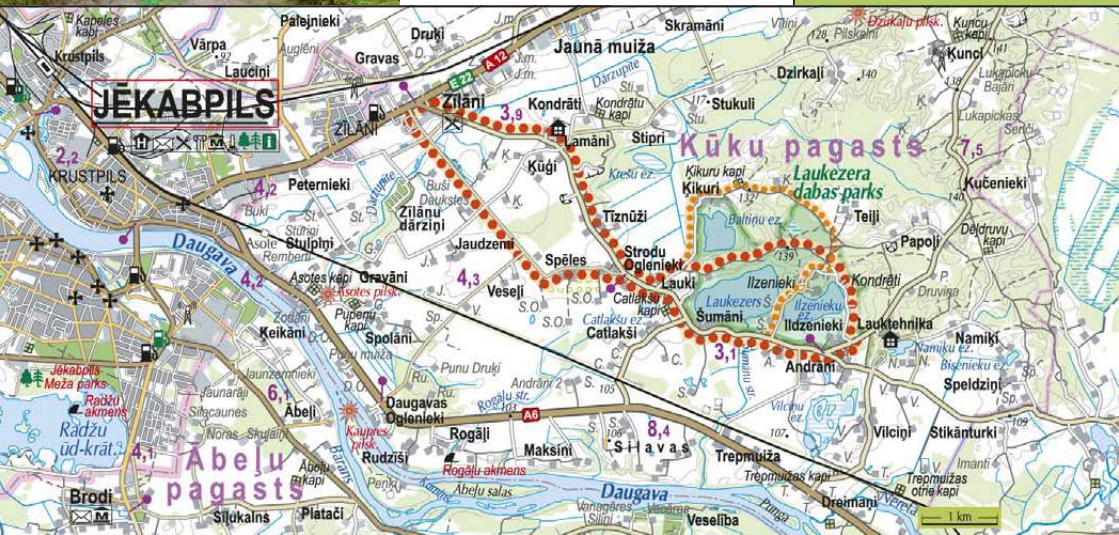

22 Atašienes velomaršruts

Dz/c stacija "Atašiene" – Atašiene – Rijnieki – Eiduki – Zalāni – Agrārbanka – Dz/c stacija "Atašiene"

20–24 km garais velomaršruts veidots, lai iepazītu Atašienes apkārtni, un tas sasniedzams arī ar dzelzceļa satiksmi Rīga–Zilupe. Pieredzējušākie velobraucēji var plānot Atašienes savienojumu ar Jēkabpili (~ 39 km) pa mazākiem lauku ceļiem, apejot lielo šoseju, vai arī tālāku Latgales apceļojumu.
Ir nostāsts, ka Atašienes nosaukums radies 19. gs. 2. pusē, kad Krievijas cara Aleksandra III atašejs, braukdams uz Eiropu, pārnakšņojis Atašienē. Kopš tā laika cara ierēdniecība šim novadam devusi nosaukumu – Atašinskaja.
Apmeklējot Atašieni, ceļotāji tiek aicināti aplūkot Marinzejas ezera krastā esošo lepno muižu, atgriezties pagātnē, izbraucot ar kādu no retro braucamrīkiem, baudīt lauku labumus un ziedošo lauku ainavu.

1 Andeles placis atrodas Jēkabpils–Rēzeknes un Madonas–Preiļu autoceļu krustojumā. Darbojas katra mēneša otrajā sestdienā, piedāvājot tuvākās apkaimes mājražotāju produkciju.
+371 26730913

2 Motociklu un seno formastērpu kolekcija sniedz iespēju iepazīties ar retro motocikliem, atsevišķus arī iedarbināt un braukt, pārģērbties oriģinālos bijušo armiju formastērpos, fotografēties ar retro foto tehniku.
Liepu iela 16, Atašiene, +371 26470730

3 Atašienes Sāpju Dievmātes Romas katoļu baznīca. Divtorņu laukakmens baznīca celta 1931.–1938. gadā, iesvētīta 1939.gadā. Galvenajā altārī atrodas Sāpju Dievmātes svētbilde. +371 65228407

4 Marinzejas muižas apbūve ar parku. 19. gs. vidū grāfa Jozefa fon der Borha būvētā muiža ar daļēji saglabātām saimniecības ēkām ir vienīgais klasicisma stilā būvētais muižas ansamblis Krustpils novadā. Muižai blakus ir angļu un franču jaukta stila parks. Pie tuvumā esošā Marinzejas ezera izveidota atpūtas vieta un peldvieta.
+371 29508043, 65228355, 65228357

5 Teiču purva skatu tornis atrodas Teiču purva malā. Purvu ieteicams apmeklēt pavadoņa klātbūtnē.
+371 26441007

6 Bioloģiskā saimniecība "Martaskalns" iepazīstina ar bioloģisko saimniecību, piedāvā ārstniecības tējas, atpūtu dabā. +371 28709990

Motociklu un seno formas tērpu kolekcija

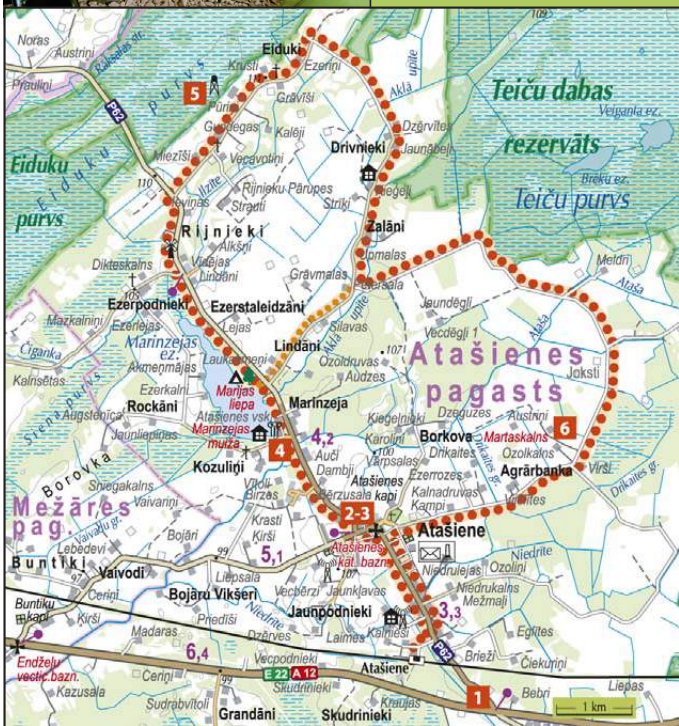

Krustpils novada pašvaldība
www.krustpils.lv

Jēkabpils tūrisma informācijas centrs
Brīvības iela 140/142, Jēkabpils,
+371 65233822,
tic@jekabpils.lv,
visit.jekabpils.lv

Nakstmītnes

"Ķieģelmājas"
Atašienes pag.,
+371 29199159

"Kalnieši"
Atašienes pag.,
+371 26003805

Jauniešu mītne Atašienes vidusskolā Marinzejas pilī
Atašiene,
+371 65228357, 29189726

Zalāni – Lindāni
Maršruta saīsinājums par 7 km

23 Jēkabpils Radžu ūdenskrātuve un Salas novads

Apkārt Radžu ūdenskrātuvei – P76 – Sala – Indrāni – Gustiņi – Sala – Radžu ūdenskrātuve

Maršruts savieno Radžu ūdenskrātuvi, kas ir iecienīta Jēkabpils iedzīvotāju atpūtas vieta, un vairākas apskates un tūrisma vietas Salas novadā. Aktīvāki velobraucēji var ielūkoties Sakas salā, papildus izmetot 12 km loku. Maršruts apvienojams ar Jēkabpils un apkārtnes maršrutiem Laukezera dabas parkā un Atašienē (sk. 18., 21. un 22. maršrutu).

1 **Jēkabpils meža parks** ir iecienītākā, visplašākā un biežāk apmeklētākā atpūtas vieta pilsētā. Parks stādīts 1966. gadā, lai pasargātu pilsētu no dolomītu karjera izstrādes putekļiem. Kad 1987. gadā izmantotie karjeri tika applūdināti, pilsētas tuvumā izveidojās atpūtas vieta. Parkā ir bērnu rotaļu laukumi, pludmales volejbola un strītbola laukumi, pastaigu takas. Meža parks atrodas Radžu ūdenskrātuves krastos, kam piešķirts Zilais karogs. Uz vienas ūdenskrātuves saliņas atrodas dižakmens – tā augstums ir 3,1 m un apkārtmērs 19,5 m. Radžu ūdenskrātuvē var veikt licencētu makšķerēšanu (www.jekabpilssc.lv). Ūdenskrātuves krastos esošajā atpūtas bāzē "Radži" var iznomāt ūdens inventāru, pieejami sporta laukumi, peldvieta, kā arī labiekārtotas atpūtas vietas. Blakus esošajā mežā ierīkots X3M peintbola laukums.

2 **Peintbola klubs X3M** piedāvā aprīkota peintbola laukuma nomu Radžu ūdenskrātuves tuvumā mazām un lielām grupām, inventārs.
Zīriņu iela 5, Jēkabpils,
+371 29231394,
www.x3m.lv

3 **Atpūtas komplekss "Radži"** piedāvā makšķerēšanu Radžu ūdenskrātuvē, sporta laukumus, katamarānu un laivu nomu, kā arī nakšņošanas iespējas.
Zīriņu iela 5, Jēkabpils,
+371 29471447, www.radzi.demvar.lv

4 **Laukakmeņu bruģa fragments,** kas redzams Salas pagastā pie Pelītes upes ceļa posmā Mucenieki–Klāvāni, viena kilometra garumā saglabājies vecā ceļa Jēkabpils–Jaunjelgava vietā, kas bruģēts 19. gs. sākumā. Nostāsti vēsta par ceļu būvētāju blēdību un naudas piesavināšanos, ceļu izbūvējot tikai daļēji.

5 **Boķu dzirnavas** celtas 1936. gadā un ir darba kārtībā. Miltu teknes un pārējās iekārtu daļas ir no koka. No metāla ir graudu valči. Boķu dzirnavas ir kā savdabīga brīvdabas muzeja filiāle.
+371 65273480, 29487187

6 **Salas vidusskolas vēstures izpētes kabinets** izveidots 1990. gadā un atrodas vecās skolas ēkā, kas celta 1879. gadā. Šeit ir bagātīgs materiālu klāsts par skolas vēsturi, kā arī improvizēta klases telpa ar senajiem mācību uzskates līdzekļiem. Pārējās telpās var gūt priekšstatu par novada vēsturi un sadzīvi. +371 65220030

Salas novada pašvaldība
www.salasnovads.lv

Jēkabpils tūrisma informācijas centrs
Brīvības iela 140/142, Jēkabpils,
+371 65233822,
tic@jekabpils.lv, visit.jekabpils.lv

Nakstmītnes

"Daugavkrasti"
Mežrūpnieku iela 2, Jēkabpils,
+371 65231232,
www.daugavkrasti.lv

"Luiize"
Brīvības iela 182, Jēkabpils
+371 65233433, 27705777
www.luiize.lv

Jēkabpils sporta centra viesnīca "Vārpa"
Brīvības iela 289, Jēkabpils,
+371 65236924, 26353006
www.jekabpilssc.lv

Atpūtas bāze–kempings "Radži"
Zīriņu iela 5, Jēkabpils
+371 29471447
www.radzi.demvar.lv

"Bitāni"
Sēlpils pag., +371 26319479
www.bitani.lv

Maizes ceptuvē "Dona"

Laukakmeņu bruģa fragments

Jēkabpils Radžu ūdenskrātuve un Salas novads

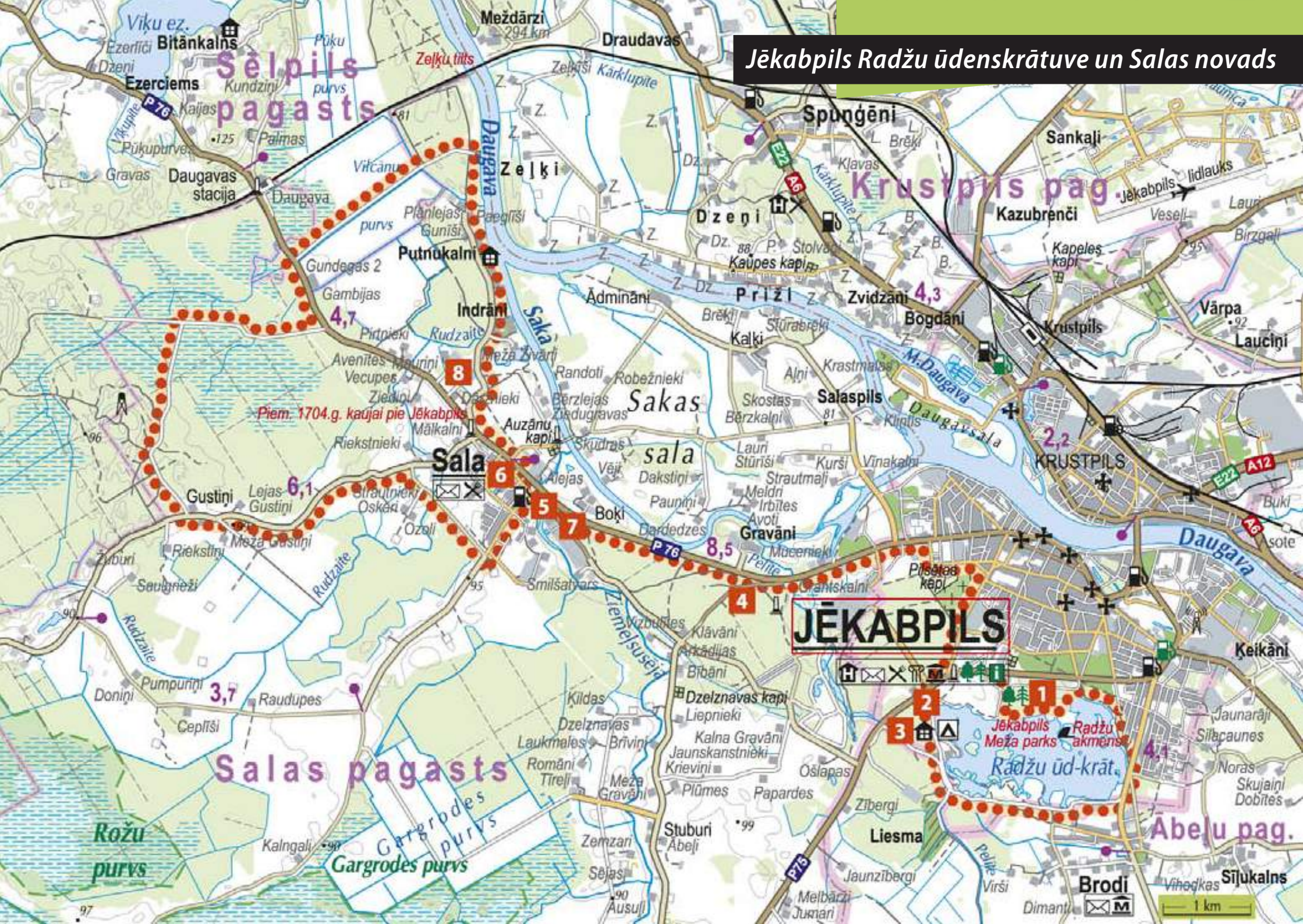

35–38 km

~ 26% (10 km) asfalta, 74% (25–28 km) grants un zemes ceļu, takas gar ūdenskrātuvi

Jēkabpils

Jēkabpils

Jēkabpils

4–5 h

Tūrisma un kalnu velosipēds

Viegls

Rīga–Daugavpils, stacija "Krustpils"

Jēkabpils, Sala

Jēkabpils, Sala

Biedrība "Aktīvs Salā" – "Zemgaļi", Salas pag., +371 29255219, www.aktivsala.lv

"Ripo AISK" – Brīvības iela 140/142, Jēkabpils, +371 65231081

Atpūtas bāzē "Radži"

Radžu ūdenskrātuvē



Atpūtas kompleksā "Radži"

7 Ekskursija pa maizes ceptuvi "Dona". Uzņēmuma galvenie darbības virzieni ir maizes un konditorejas izstrādājumu ražošana.
+371 29106779,
www.dona.lv

8 Biedrība "Aktīvs Salā" piedāvā makšķerēšanu, laivošanu, peintbolu, velo nomu.
"Zemgaļi", Salas pag.,
+371 29255219,
www.aktivsala.lv

Daugavpils – Ilūkste – Dviete – Dignāja – Laši – Sala – Sēlija – Robežkrogs – Staburags – Sece – Sērene – Jaunjelgava – Pumpuri (Daugavieši) – Ķegums

190 km (bez alternatīvajiem velolokiem)

Maršruta galvenā piesaiste ir Daugava. Maršruts nav pārsātināts ar kultūrvēsturiskiem objektiem un tūrisma produktiem, tas drīzāk būs kā sava veida svētceļojumu gar Latvijas likteņupi.

Pļaviņu HES uzbūvēšana ir robežšķirtne, kas skaisto Daugavas senleju iedala divos dzīves posmos – pirms un pēc. Dabas parkā "Daugavas ieleja", kas gandrīz 10 km garumā abos krastos seko līdzi upes skrējienam, vēl saglabājusies nepārveidotā Daugavas senleja. Te saskatāms citviet zudušais diženums, kur ar dabas krāšņumu saaužas folkloras tēli un varonīgās pagātnes stāsti. Šī, vēl nezudusī vieta Likteņupes krastos ir īpaša Latvijai un latviešiem.

Maršruts virzās pa mazāk apdzīvotu Daugavas kreiso krastu, tomēr veloceļojuma laikā var arī ielūkoties Daugavas labā krasta pilsētās – Jēkabpilī (sk. 18. maršrutu), Pļaviņās, Skrīveros, Koknesē (sk. 13. maršrutu), Aizkrauklē (sk. 14. maršrutu).

Maršruta posmi plānojami individuāli, šeit sniegti vien padomi un ierosinājumi, kā šo ainavisko apvidu apceļot ar velosipēdu. Mūsu maršruts sākas Daugavpilī un noslēdzas Ķegumā, un tas būs vairāk piemērots pieredzējušiem velobraucējiem, kuri raduši nobraukt lielus attālumus. Taču savus spēkus var pārbaudīt ne tik rūdīti velobraucēji, pirms tam rūpīgi plānojot distances un piemeklējot naktsmītnes, kā arī izmantojot pārceltuves.

Maršruta posmu plānošanai ieteicams izmantot arī dzelzceļa satiksmi Rīga–Daugavpils un Rīga–Krustpils. Sīkāka informācija par vilcienu satiksmi: www.pv.lv

"Daugav's abas malas mūžam nesadalās" – ar velo pāri Daugavai

Velobraucēji Daugavu var šķērsot ne tikai Salaspilī, Ķegumā, Aizkrauklē, Jēkabpilī un Daugavpilī pāri esošajiem tiltiem un HES tiltiem, bet arī izmantojot pārceltuves un vietējo tūrisma uzņēmēju piedāvāto kuģīšu satiksmi.
Pārceltuves Vandānos un Dunavā darbojas regulāri un tās nav jāpiesaka, savukārt, ja vēlaties no viena Daugavas krasta nokļūt otrā, izmantojot laivu vai kādu nelielu pasažieru kuģīti, tas noteikti jāpiesaka iepriekš, vienojoties arī par cenu.

Pārceltuves un piestātņu vietas ar kuģīšiem un tuvākās dzelzceļa stacijas:

- Pārceltuve **Vandāni–Līvāni**, sezonā 7.00–21.00, dzelzceļa stacija "Līvāni", +371 26808760
- Pārceltuve **Dunava–Stūrišķi**, sezonā 7.00–21.00, dzelzceļa stacija "Jersika".
- Kuteris **"Vīgante"**, +371 29122684, Staburags, Vīgantes parks (visērtāk jūs pārcels no Staburaga līdz Rīteru ceļa galam pie Daugavas), dzelzceļa stacija "Alotene".
- Vikingu laiva no **"Mežmalas laivas"**, +371 26161131, 28325035, http://mezmalasvikings.lv, Stukmaņi–Zvejnieklīcis (Vecsēlpils), dzelzceļa stacija "Pļaviņas".
- Pārceltuve ar motorlaivu **Līkumi–Pļaviņas**, + 371 26524074, dzelzceļa stacija "Pļaviņas".

Kokneses tūrisma centrs
Melioratoru iela 1, Koknese,
+371 65161296, 29275412,
turisms@koknese.lv,
www.koknese.lv,
www.kokneseturisms.info

Jēkabpils tūrisma informācijas centrs
Brīvības iela 140/142, Jēkabpils,
+371 65233822,
tic@jekabpils.lv, visit.jekabpils.lv

Pļaviņu novada tūrisma informācija centrs
"Liepsalas", Klintaines pag.,
+371 22000981,
plavinu_tic@inbox.lv,
www.plavinas.lv

Skrīveru informācijas punkts
A. Upīša iela 1, Skrīveri,
+371 28373530,
zigrida.sprukte@skriveri.lv,
www.skriveri.lv

Aizkraukles novada pašvaldība
Lāčplēša iela 1a, Aizkraukle,
+371 65133933, 26515254,
29410435, dome@aizkraukle.lv,
www.aizkraukle.lv/tourism

Jaunjelgavas novada tūrisma informācijas punkts
Saieta nams "Vīgante", Staburags,
+371 65129033, 29391109,
28359337, tip@jaunjelgava.lv

Pārceltuve Līvānos

Vikingu laiva



Dvietes katoļu baznīca

~ 35 km *Daugavpils – Ilūkste – Dviete*

1 **Ilūkste** ir klusa pierobežas mazpilsēta, kur atrodas vairāku konfesiju baznīcas. Nokāpiet no velo un apskatiet jezuītu klostera ēku un kādu no katoļu, luterāņu, pareizticīgo vai vecticībnieku baznīcām. Dvietes vārds gan vairāk saistās ar dabas parku un applūstošām palieņu pļavām, ko vislabāk apmeklēt pavasarī.

2 Dvietē atliciniet laiku **Dvietes muižas** un **Dvietes magazīnas klēts** (tikai no ārpuses!) apskatei.

~ 67 km *Dviete – Dunava – Dignāja – Jēkabpils*

Maršruta posms no Dvietes līdz Jēkabpilij ir zemes ceļš, kura kvalitāte ir mainīga un atkarīga no laika apstākļiem un ceļa uzturēšanas. Posms ir ļoti ainavisks, virzās tuvu Daugavai un cauri mazapdzīvotām vietām ar tikai dažiem apskates objektiem.

3 **Piemiņas zīme Daugavas plostniekiem** atrodas iepretī Dunavai Daugavas krastā, seno plostu siešanas vietā. Piemiņas akmens izgatavots 1991. gadā pēc tēlnieka Viļņa Titāna meta. Te var plānot arī nelielu atpūtas pauzi iekārtotās atpūtas vietās.

4 **Dunavas katoļu baznīca būvēta** 1898.–1900. gadā ziemeļgotikas stilā, tai ir 35 m augsts tornis. Dievnams celts no sarkaniem ķieģeļiem ar baltām nišām un mūra velvju griestiem. Ķieģeļi vesti no Daugavpils ar baržām. Baznīcas 6 pudus smagais zvans atgūts no Krievijas 1923. gadā, uz kurieni tas aizvests 1915. gadā.

5 **Dignājas luterāņu baznīca** celta 1811. gadā, sakristejā iemūrēti kapakmeņi – Dignājas pēdējās muižnieces A. Hahnoveres un Zasas muižnieka A. Velinka piemiņas zīmes.

6 **Dignājas pilskalns** paceļas it kā savrup no pārējiem pilskalniem, dažus simtus soļu no Daugavas kreisā krasta. Pretējā upes krastā atrodas Jersikas pilskalns.

Dignājas luterāņu baznīca

Nakstmītnes

"Mežābele"
Dunavas pag.,
+371 29453975, 26434587

Dieva auss

Nakstmītnes

"Piešupīte"
+371 29490300,
www.piesupite.celotajs.lv

"Iecavnieki"
+371 26324498, 26406632,
26182977,
www.iecavnieki.viss.lv

"Meldernieki"
+371 26440696,
www.meldernieki.lv

~ 45 km *Jēkabpils – Sala – Sēlija – Staburags – Aizkraukle*

Maršruta posms no Jēkabpils līdz Aizkrauklei ved pa asfaltētu, samērā zemas satiksmes intensitātes P76 autoceļu. Maršrutā var veikt arī vairākus vietējos velolokus, novirzoties no asfalta ceļa un baudot Sēlijas un Daugavas tipiskas ainavas, un tas ir veloloks no Salas (sk. 20. maršrutu) un veloloks no Sēlijas (sk. 16. maršrutu).
Te var plānot pārcelšanos pāri Daugavai no Līkumiem uz Pļaviņām.

7 **Komponista Pētera Barisona piemiņas istaba** ierīkota komponista dzimtajās mājās "Skudrās" (+371 65129504). Apskatāmas komponista personiskās lietas, rokraksti, iespieddarbi, dokumenti un mūzikas instrumenti. Viens no pazīstamākajiem P. Barisona darbiem ir Dziesmu svētku ievaddziesma "Dziesmai šodien liela diena".

8 Pieturas punktā **Staburagā** ceļotājs varēs nopirkt kādu saldējumu vietējā veikaliņā, bet pēc tam doties apskatīt Vīgantes parku un Staburaga piemiņas vietu, kas izveidota 1966. gadā applūdinātās klints un tās apkaimē esošo dabas objektu atcerei, te ierīkota taka, piemiņas zīme "Dieva auss", atpūtas vieta Daugavas krastā. Vīgantes parkā ir pastaigu takas, brīvdabas estrāde, laivu piestātne, rakstnieka Voldemāra Zālīša stāsta "Staburaga bērni" galveno tēlu Janča un Mārča skulptūras. Parkā velobraucēji iekārtotajās atpūtas vietās var plānot atpūtas un piknika pauzi. Parkam līdzās atrodas Saieta nams, kurā izvietots arī Jaunjelgavas novada tūrisma informācijas punkts, +371 65129033. ➔

Vigantes dabas parks

No Staburaga var izmest 20 km loku, pa maziem lauku ceļiem un taciņām virzoties tuvāk Daugavai cauri Aprāniem un atgriežoties uz šosejas pie Ziedāniem. Šajā posmā ir divas telšu vietas ar pieeju Daugavai – "Pērses", no kurienes var redzēt Kokneses pilsdrupas (ugunskura vietas, soliņš, galds, +371 29101227), un "Gundegas" (ugunskura vieta, nojume, laivu noma, +371 20233637).

9 **Secē** apskatāma luterāņu baznīca, celta 1792. gadā bez torņa, ko piebūvēja tikai 1862. gadā. Dievnamā ir Ulda Zemzara altārglezna.

10 Ja plānojat turpināt ceļojumu Daugavas otrajā krastā, iebraukšanai **Aizkrauklē** izvēlieties **celiņu uz Pļaviņu HES** paaugstinājuma, kas ved tieši gar ūdenskrātuves malu – kluss un netraucēts posms ar burvīgu skatu uz uzpludināto Daugavu.

Pļaviņu HES

11 **Pļaviņu HES** Aizkrauklē ir Baltijas lielākā elektroenerģijas ražotne un viena no lielākajām Eiropā. Abus upes krastus savieno garākais HES tunelis Eiropā. Pļaviņu HES piedāvā ekskursijas pa elektrostacijas teritoriju un iepazīstina ar tās darbību.
Enerģētiku iela 2, Aizkraukle, +371 65110309

Daugavas labajā krastā veloceļotājiem īpaši ieteicams ir posms no Skrīveriem līdz Koknesei, te var baudīt Daugavas ielejas varenumu, īpaši to jutīsiet, minoties kalnup un lejup pa senās Daugavas krastu. Sīkāku aprakstu sk. 12. maršrutā.

12 km *Aizkraukle – Jaunjelgava*

12 Turpinot braucienu pa Daugavas kreiso krastu, nākamā ir **Sērene**, kur vērts piestāt pie "Daugavas" zīmola ražotnes un veikala, iegādāties svaigi ceptu maizīti un piena produktus, kā arī baudīt garšīgu kafiju un smalkmaizītes.

13 **Jaunjelgava** – mazpilsēta Daugavas krastā – ir radusies tur, kur beidzas Daugavas lielo krāču posmi. Lai pasargātu pilsētu no plūdiem, 20. gs. 30. gadu beigās celts 3,5 km garš un 3 m augsts dambis. Tā kā visas pilsētas garumā tai cauri vijas Rīgas–Jēkabpils autoceļš, kas ir arī galvenā iela, velobraucējiem vai tiem, kas nokāpuši no velo, lai Jaunjelgavā atpūstos, ieteicams izvēlēties jaunizveidoto taku pa Daugavas dambi. Jaunjelgavā noteikti vērts plānot atpūtas pauzi, piknikojot izveidotajās atpūtas vietās Daugavas krastā un baudot brīnišķo ainavu. Jaunjelgavas vēsturiskais centru veido 17.–19. gs. ēkas, pilsētas centrā atrodas parks, kurā noris pilsētas svētki, pasākumi un gadatirgi. Jaunjelgavas valdes nama ēka ir viena no lielākajām jūgendstila ēkām Latvijas mazpilsētās. Mazie koka namiņi vēl saglabājuši savu amatnieciski prasmīgi veidoto dekoratīvo ietērpu.

14 **Daiļamata meistara Pētera Grauduļa muzejā** "Daiļamatnieka sēta" aplūkojami darbi no koka, dzintara un brieža raga, jūs gaida meistara stāsti par darbu tapšanu un dažādiem meistarstiķiem.
Jelgavas iela 14, Jaunjelgava, +371 65152271, 27400865, www.woodarts.times.lv

Nakstmītnes

Jaunjelgavas vidusskolas dienesta viesnīca
Uzvaras iela 1, Jaunjelgava,
+371 65152366, 29340491

"Zaķi"
Birzgales pag.,
+371 65152389, 29410163,
65152005,
www.zaki.viss.lv

"Vecupes"
Birzgales pag.,
+371 22025135, 67500379,
www.hotelvecupe.lv

"Wild Duck"
Birzgales pag.,
+371 26618080, 65152965,
www.wildduck.lv

~ 32 km *Jaunjelgava – Ķegums*

Posmā līdz Ķegumam ceļš daudzviet virzās tuvu Daugavai, dažviet ceļa posmi ir šauri un braucot ir jābūt uzmanīgiem. Pa ceļam vērts piestāt savvaļas dzīvnieku dārzā "Saulītes" un apskatīt Lindes muižu un parku Daugavas krastā.

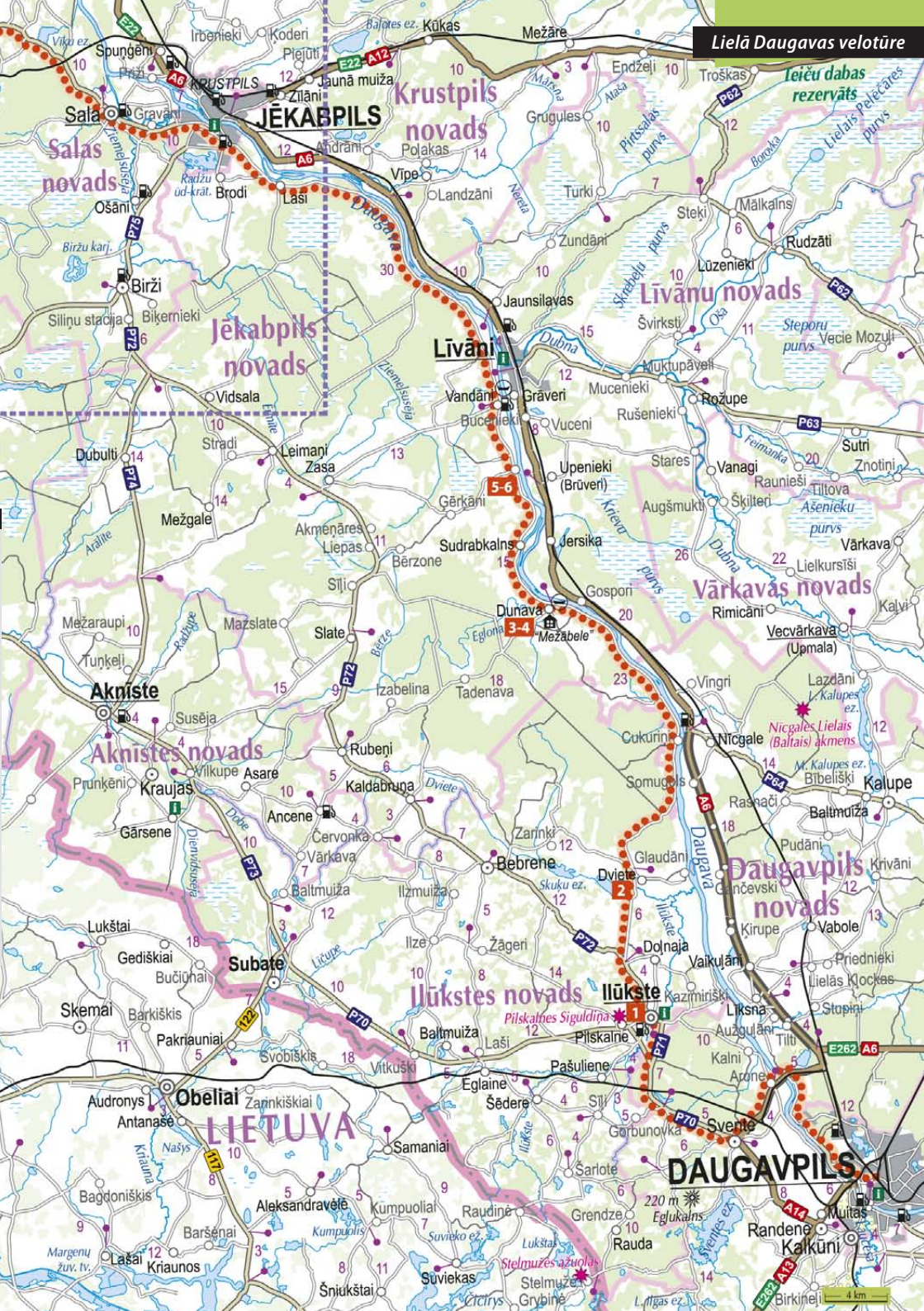
Krustpils novads
Salas novads
Jēkabpils novads
Līvānu novads
Vārkavas novads
Aknīstes novads
Ilūkstes novads
Daugavpils novads
JĒKABPILS
KRUSTPILS
Līvāni
Aknīste
Subate
Obeliai
LIETUVA
DAUGAVPILS
Lielā Daugavas velotūre
Teiču dabas rezervāts
Mežaraupi
Tunkeļi
Prunkēni
Kraujas
Gārsene
Lukštai
Gediškiai
Bučiūnai
Skemai
Barkiškis
Pakriauniai
Audronys
Antanašė
Bagdoniškis
Aleksandravėlė
Baršėnai
Lašai
Kriaunos
Margenų žuv. tv.
Šniukštai
Suviekas
Kumpuoliai
Kumpuolis
Suvieko ez.
Raudinė
Grendze
Rauda
Lukštai
Stelmužės ąžuolas
Stelmužė
Grybinė
Cicirys
Eglukalns
Svente
Šarlote
Gorbunovka
Pašuliene
Eglaine
Šėdere
Šili
Vitkuški
Svobiškis
Laši
Ilze
Žāgeri
Ilūkste
Pilskalnes Siguldiņa
Pilskalne
Dolnaja
Vaikuļāni
Kazmiriški
Liksna
Aužulāni
Tilti
Kalni
Arone
Priednieki
Lielās Klockas
Stopiņi
Vabole
Ķirupe
Gančevski
Glaudāni
Dviete
Skuķu ez.
Zarinki
Bebrene
Ilzmuiža
Baltmuiža
Ancene
Červonka
Vārkava
Kaldabruņa
Rubeņi
Izabelina
Tadenava
Slate
Mazslate
Radupe
Berze
Sīļi
Berzone
Akmeņāres
Liepas
Mežgale
Aralīte
Stradi
Leimaņi
Zasa
Vidsala
Ēnīte
Dubulti
Sīļu stacija
Biķernieki
Birži
Biržu karj.
Ošāni
Brodi
Radžu ūd-krāt.
Ziemeļsusēja
Salā
Gravāni
Spunģēni
Vīķu ez.
Irbenieki
Koderi
Pieļūti
Jaunā muiža
Zilāni
Andrāni
Vīpe
Polakas
Landzāni
Dubna
Neeta
Gērķāni
5-6
Sudrabkalns
Jersika
Upenieki (Brūveri)
Dunava
3-4
"Mežabele"
Gospori
Vandāni
Grāveri
Bučenieki
Vuceni
Mucenieki
Jaunsilavas
Zundāni
Turki
Grugules
Pirtssalas purvs
Mārsna
Ataka
Endžeļi
Troškas
Mālkalns
Steķi
Rudzāti
Lūzenieki
Švirksti
Skrebeļu purvs
Oša
Muktupāveļi
Rušenieki
Rožupe
Vecie Mozuļi
Steporu purvs
Sutri
Znotiņi
Vanagi
Raunieši
Tiltova
Ašenieku purvs
Augšmukti
Škilteri
Stares
Feimanka
Krievu
Vārkava
Lielkursīši
Rimicāni
Kalvi
Vecvārkava (Upmala)
Lazdāni
L. Kalupes ez.
Nīcgales Lielais (Baltais) akmens
M. Kalupes ez.
Nīcgale
Cukurini
Vingri
Somuciems
Bībeliški
Kalupe
Rasnači
Baltmuiža
Pudāni
Krivāni
Daugava
Dubna
Vārkava
Lielkursīši
Ķelvi
Ilūkste
Liksna
Eglukalns
Sventes ez.
Muitas
Randene
Kalkūni
Birkineļi
E262
A14
A13
A6
E22
A12
P62
P63
P64
P72
P73
P74
P75
P76
122
117
220 m
4 km

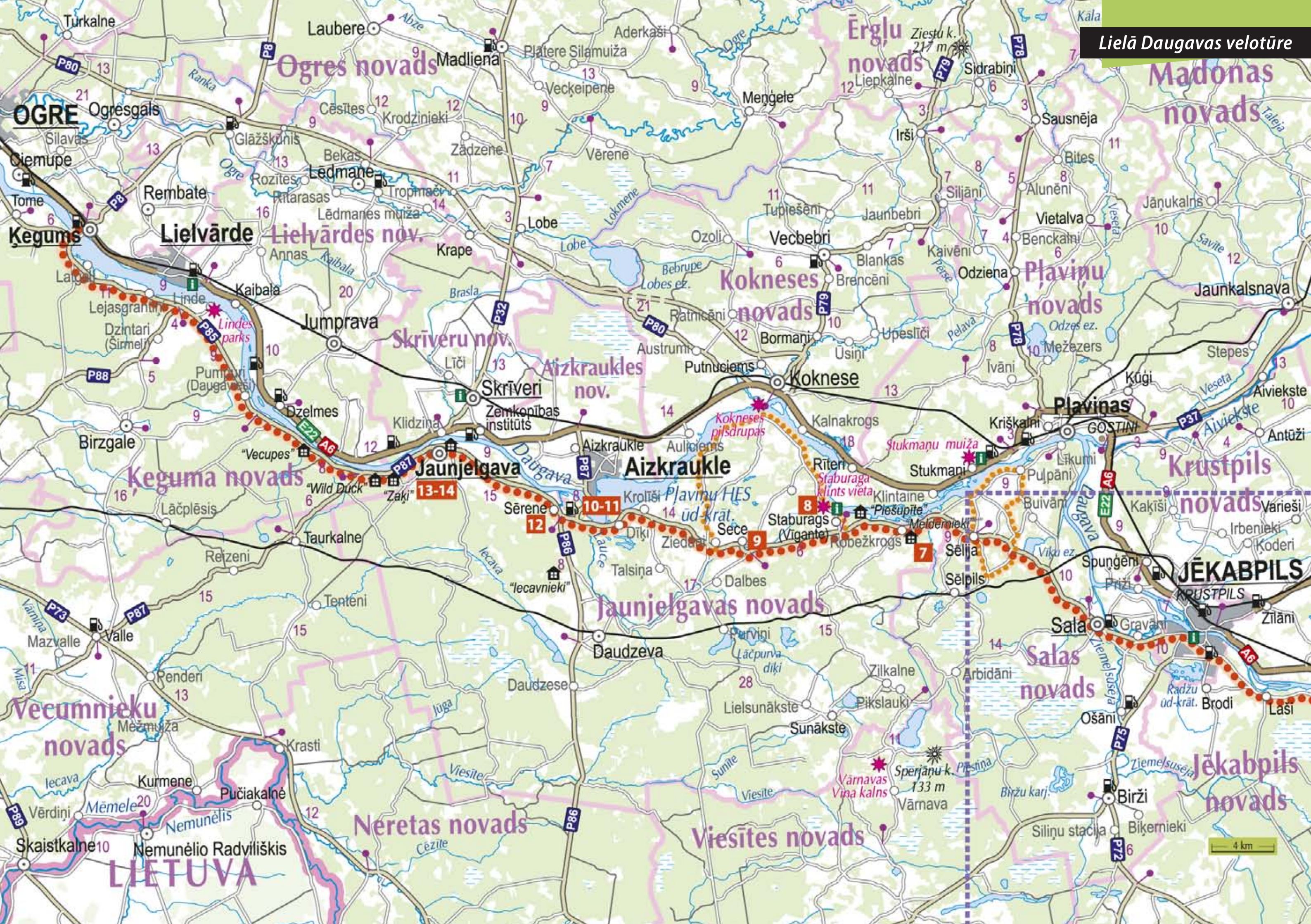
OGRE
Ķegums
Lielvārde
Jumprava
Skrīveri
Jaunjelgava
Aizkraukle
Koknese
Pļaviņas
JĒKABPILS
KRUSTPILS
Sala
Sērene
Staburags (Vīgante)
Sece
Sēlija
Daudzeva
Ogres novads
Lielvārdes nov.
Ķeguma novads
Skrīveru nov.
Aizkraukles nov.
Kokneses novads
Ērgļu novads
Madonas novads
Pļaviņu novads
Krustpils novads
Jaunjelgavas novads
Salas novads
Jēkabpils novads
Viesītes novads
Neretas novads
Vecumnieku novads
LIETUVA
Daugava
Pļaviņu HES ūd-krāt.
Kokneses pilsdrupas
Staburaga klints vieta
Stukmaņu muiža
Lindes parks
"Vecupes"
"Wild Duck"
"Zaķi"
"Iecavnieki"
"Plešupīte"
Ziestu k. 217 m
Sperģānu k. 133 m
Vārnavas Viņa kalns
4 km

Apzīmējumi

1 : 50 000 – 1 : 400 000

Melnais segums

Grants segums

Zemesceļš

Iela, brauktuve

Ceļa numurs

Attālumi kilometros

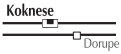

Dzelzceļš, stacija, pieturas punkts

Aizsargājamās dabas teritorijas robeža

Augstumlīknes, augstumatzīmes, m

Degvielas uzpildes stacija

Baznīca

Ēdināšanas iestāde

Muzejs

Ievērojama ēka

Drupas

Piemineklis

Pasts

Komunikāciju tornis

Stādījumi, ievērojams koks

Skatpunkts

Pārceltuve

Vējdzirnavas

Ievērojams kalns

Pilskalns

Ievērojams objekts

Pilsētu kartes 1 : 20 000

Galvenā iela

Vienvirziena iela

Zemesceļš

Gājēju celiņš, taka

Dzelzceļš, stacija

Aizsargājamās dabas teritorijas robeža

Sabiedriska ēka

Ievērojama ēka

Degvielas uzpildes stacija

Baznīca

Ēdināšanas iestāde

Muzejs

Autoosta

Stāvvieta

Piemineklis

Pasts

Pašvaldība

Kinoteātris

Tirgus

Peldvieta

Estrāde

Apskates vieta

Velomaršruts

Alternatīvais maršruts

Apzīmējumi maršrutu aprakstos

Tūrisma informācijas centrs

Viesnīca

Viesu nams

Kempings

Telts vieta

Maršruta garums

Maršruta ceļa segums

Ieteicamais maršruta sākuma punkts

Ieteicamais maršruta beigu punkts

Attālums no Rīgas vai tuvākās pilsētas

Aptuvenais laiks (bez objektu apskates)

Piemērota velosipēda tips

Grūtības pakāpe

Tuvākā dzelzceļa līnija / stacija

Velosipēdu noma un veloserviss

Pārtikas veikali

Ēdināšana

Iekārtotas atpūtas un piknika vietas

Peldvieta

Maršruta alternatīva

IESAKĀM APCEĻOT ARĪ:

Kurzemes reģionu
Kurzemes Tūrisma asociācija; www.kurzeme.lv

Vidzemes reģionu
Vidzemes Tūrisma asociācija; www.vidzeme.com

Jelgavas pilsētu, Jelgavas un Ozolnieku novadu
Jelgavas Reģionālais tūrisma centrs;
www.visit.jelgava.lv

Rietumigauniju
Rietumigaunijas Tūrisma NVO; www.westestonia.ee

Erebrū reģionu Zviedrijā
Erebrū Reģionālas attīstības padome;
www.bergslagencycling.com

Turku arhipelāgu Somijā
Pargasas pilsēta; www.visitarchipelago.com

Izdevējs:
Zemgales Plānošanas reģions
Katoļu iela 2b, Jelgava, Latvija
Tālr. +371 63027549, fakss 63084949
zpr@zpr.gov.lv, www.zemgale.lv

Sagatavots:
Karšu izdevniecība Jāņa sēta
Stabu iela 119, Rīga, Latvija
Tālr. +371 67317540
kartes@kartes.lv, www.kartes.lv

Izdevumā izmantotas fotogrāfijas no Zemgales un Sēlijas pašvaldību, tūrisma informācijas centru, muzeju, J. Vecbārža u.c. fotoarhīviem

EUROPEAN UNION
EUROPEAN REGIONAL DEVELOPMENT FUND
INVESTING IN YOUR FUTURE

CENTRAL BALTIC
INTERREG IV A
PROGRAMME
2007–2013

Velomaršruta brošūra "Velomaršrutu ceļvedis. Zemgales reģions" izveidota Centrālā Baltijas jūras reģiona INTERREG IVA programmas projekta "Velomaršruta tīkla attīstība un uzlabošana Centrālbaltijas teritorijā" ietvaros.

Izdevuma saturs atspoguļo autora uzskatus, un Vadošā lestāde nav atbildīga par projektu partneru publicēto informāciju.

www.latvia.travel